








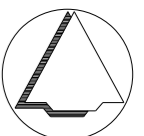


LEGENDA

- Plangebied
 -  Plangrens
- Bestemmingen
 -  Wonen
- Dubbelbestemmingen
 -  Waarde - Archeologie - 2
- Funcieaanduidingen
 -  (op) opslag
 -  (sw-bbwb) specifieke vorm van wonen - bosbouwbedrijf
 -  (sw-vbb) specifieke vorm van wonen - voormalige bedrijfsbebouwing
- Bouwvlak
 -  bouwvlak
- Maatvoering
 -  2 maximum aantal wooneenheden
- Verklaring
 -  Ondergrond

Gemeente Raalte



NAAM PLAN

Bestemmingsplan Buitengebied Raalte, 42e wijziging, omgeving Zwolseweg 52 (landgoed De Gunne)

NAAM GML-BESTAND

NL.IMRO.0177.BPW20200001-ON01

DATUM

6-10-2020

BLAD VAN BLADEN

1 VAN 1

FORMAAT

A3



Best M ingenieursbureau
 Buiksloterdijk 338 1034 ZG Amsterdam
 020 6338110 www.bestm.nl



ruimtelijke plannen en advies
 Twentepoort Oost 16A 7609 RG Almelo
 0546 454466 www.bjjz.nu

TEKENAAR

MvL

SCHAAL

1 : 1000