

## UITGANGSPUNTENNOTITIE Bajonetkruisingen N35

Het plan ligt aan de Nijverdalseweg 11 te Mariënheem, Nijverdalseweg 45-33 te Mariënheem, Heinoseweg 11 te Raalte en Zwolseweg 81 te Heino in de gemeente Raalte. Het beleid van waterschap Drents Overijsselse Delta, is beschreven in het Waterbeheerplan 2016-2021 en de beleidsnotitie stedelijk waterbeheer Water Raakt! (2015). Een goede vertaling van het beleid naar deze uitgangspuntennotitie is tevens afhankelijk van de informatie die de initiatiefnemer van het plan heeft aangeleverd. De initiatiefnemer heeft het plan als volgt omschreven: **Bajonetkruisingen N35**

### 1. Doel en inhoud van het document

Het doel van de uitgangspuntennotitie is om in de initiatieffase van een plan bruikbare informatie aan te leveren voor de waterhuishouding in en rond het plangebied. Dit kan worden opgenomen in de waterparagraaf van het inrichtingsplan, bestemmingsplan of ruimtelijke onderbouwing. De uitgangspuntennotitie bevat:

- de bestaande waterhuishouding van het plangebied (paragraaf 2);
- concrete uitgangspunten voor het plan op basis waarvan u de waterhuishouding kunt regelen (paragraaf 3) en
- informatie over het vervolg van de watertoets en de uiteindelijke beoordeling van het waterschap in het kader van de watertoets (paragraaf 4).

#### **Beschikbare gegevens van het waterschap**

Sommige gegevens die u kunt gebruiken voor het plan, zijn digitaal beschikbaar. Hieronder vindt u een omschrijving van verschillende gegevens.

#### Legger waterschap (<https://www.wdodelta.nl/actueel/legger/>)

Op de website van het waterschap vindt u een geoportaal met de legger van het waterschap. De legger bestaat uit kaarten en tabellen met de volgende gegevens:

- de locatie van wateren en dijken;
- de eisen (vorm en afmetingen) waaraan wateren en dijken moeten voldoen;
- de ruimte die we rond de dijken reserveren voor toekomstige dijkversterkingen;
- wie het onderhoud moet uitvoeren. (Als dit er niet staat, geldt de Keur.)
- 

#### ArcGIS Online (<http://www.arcgis.com/features/index.html>)

Het waterschap heeft diverse gegevens ontsloten via het webportaal van ArcGIS Online. Zoek op deze website naar 'wdodelta' en u vindt alle beschikbare gegevens die mogelijk relevant kunnen zijn bij de uitwerking van het plan.

#### Klimaatatlas WDODelta (<https://wdodelta.klimaatatlas.net>)

Via de klimaatatlas kunt u de lokale situatie voor neerslag en hitte in het stedelijk gebied zien. Deze gegevens geven een goed inzicht in mogelijke risico's bij hoosbuien of extreme hitte. De klimaatatlas kan helpen om bestaande risico's of risico's die voortkomen uit de ruimtelijke ontwikkeling te minimaliseren.

#### Algemene Hoogtekaart Nederland (<http://www.ahn.nl/index.html>)

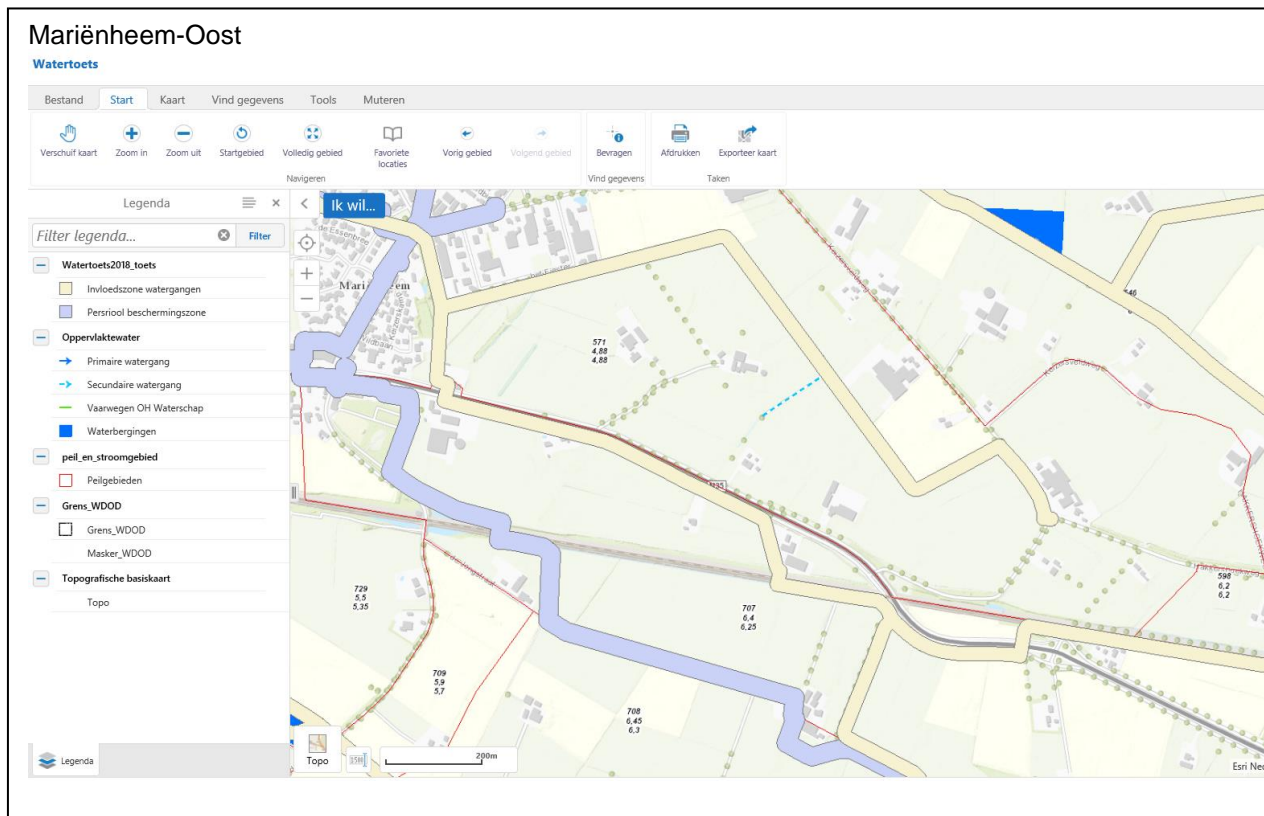
Om een indicatief beeld van de hoogteligging van het plan te krijgen adviseren we om gebruik te maken van de Algemene Hoogtekaart Nederland. U kunt op deze site uw locatie aanwijzen om de exacte hoogte te bepalen.

Informatie over de bodem en grondwaterstanden is te vinden op de website van de provincie Overijssel ([http://gisopenbaar.overijssel.nl/viewer/app/atlasvanoverijssel\\_basis/v1](http://gisopenbaar.overijssel.nl/viewer/app/atlasvanoverijssel_basis/v1))

Informatie over de bodem en grondwaterstanden is te vinden op de website van de provincie Drenthe [https://geo.drenthe.nl/geoportaal/src/?topic=bodematlas&lang=nl&bgLayer=openbasiskaart.nl&layers=GBI.FO\\_MASK\\_DR\\_NL](https://geo.drenthe.nl/geoportaal/src/?topic=bodematlas&lang=nl&bgLayer=openbasiskaart.nl&layers=GBI.FO_MASK_DR_NL)

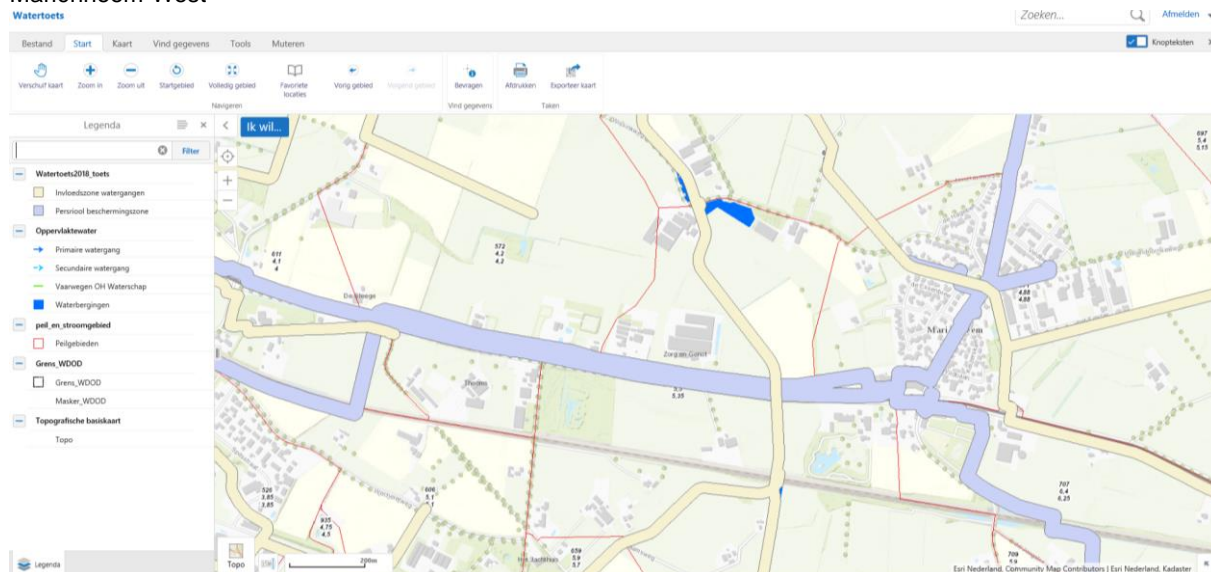
## 2. Bestaande waterhuishouding

Het plan ligt in het stroomgebied Sallandse weteringen. Rond het plangebied liggen primaire/A- en secundaire/B-watergangen die in het beheer van het waterschap zijn. Per peilgebied is een maximumpeil ingesteld. Dit peil is de instelhoogte van het kunstwerk. Lokaal kunnen er verschillen optreden in het peil afhankelijk van de afstand tot de instelhoogte.



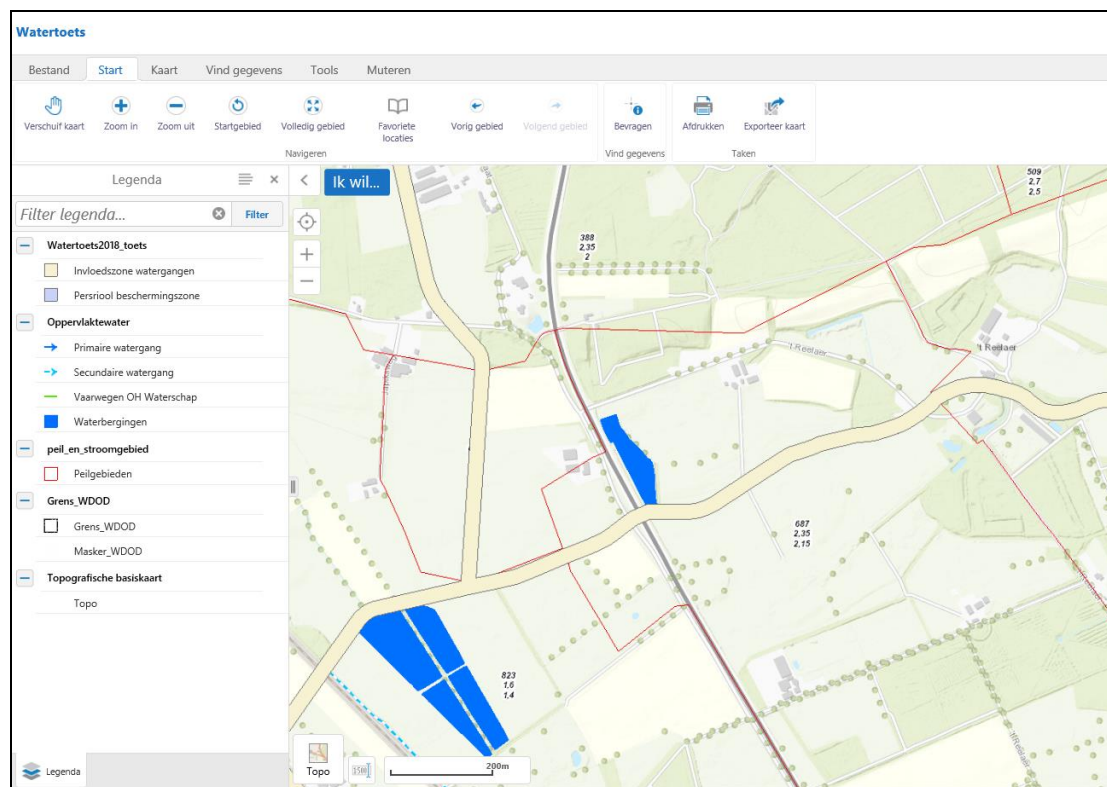
**Figuur 1** Kaartbeeld bestaande waterhuishouding rond het plangebied.

## Mariënheem-West



**Figuur 2** Kaartbeeld bestaande waterhuishouding rond het plangebied.

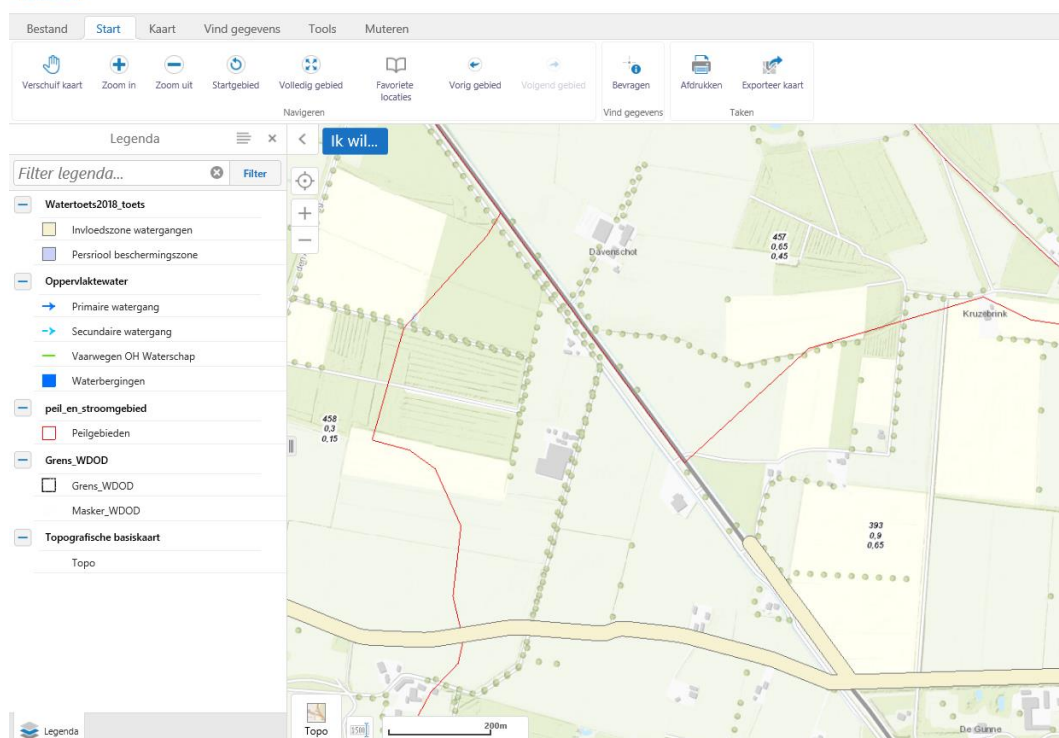
## Heino-Raalte



**Figuur 3** Kaartbeeld bestaande waterhuishouding rond het plangebied.

## Heino Noord

### Watertoets



**Figuur 4** Kaartbeeld bestaande waterhuishouding rond het plangebied.

### 3. Uitgangspunten voor het plan op inrichtingsniveau

Het waterschap adviseert de onderstaande uitgangspunten te verwerken in het plan. De initiatiefnemer is vrij te bepalen op welke wijze wordt voldaan aan de uitgangspunten. Eventueel kan over maatregelen advies worden gevraagd aan het waterschap.

De uitgangspunten die in deze paragraaf worden benoemd, moeten zichtbaar worden verwerkt in het plan. Dat houdt in dat de initiatiefnemer in de waterparagraaf aangeeft hoe wordt omgegaan met de uitgangspunten en op welke wijze deze worden vertaald naar het plangebied. Indien noodzakelijk worden de uitgangspunten vertaald naar de plankaart (bijvoorbeeld waterberging) en/of de planregels/algemene regels. Het integraal overnemen van onderstaande uitgangspunten zonder verdere onderbouwing is niet voldoende! Alleen plannen waarin de uitgangspunten goed zijn vertaald kunnen in de vervolgfase van het bestemmingsplan door het waterschap worden beoordeeld.

### Watersysteem

*Aanvoer van voldoende water, waarborg van de waterkwaliteit en ruimte voor water.*

- **Watergangen:** Binnen het plangebied liggen beschermingszones van diverse primaire/A-watergangen van het Waterschap Drents Overijsselse Delta. De functie van deze watergangen moet te allen tijde worden gegarandeerd. Hierbij wordt rekening gehouden met de beschermingszone van deze watergangen zoals in de Keur beschreven. Met betrekking tot deze watergangen gelden de binnen de Keur opgenomen gebods- en verbodsbepalingen. Voor werkzaamheden binnen de beschermingszone moet een Watervergunning worden aangevraagd bij het Waterschap Drents Overijsselse Delta.
  - *A watergangen (>25l/s afvoer gedurende gemiddeld 1 tot 2 dagen per jaar):* watergangen waar het waterschap verantwoordelijk is voor de inrichting en het onderhoud.

- Overige wateren: Voor het dempen van overige wateren (ook die niet in beheer zijn bij het waterschap) dient altijd een Watervergunning te worden aangevraagd bij het Waterschap Drents Overijsselse Delta.
  - *C watergangen*: hier zijn de grondgebruikers verantwoordelijk voor de inrichting en ze doen zelf het onderhoud. Er geldt geen onderhoudsverplichting en het waterschap houdt geen toezicht of onderhoud goed wordt uitgevoerd.

### **Wateroverlast**

*Het plan wordt zo ontworpen dat kortstondige hevige buien zonder problemen kunnen worden opgevangen in de openbare ruimte of op particulier terrein. Er treedt geen wateroverlast op bij woningen of andere kwetsbare functies.*

- Compensatie uitbreiding verharding: Als regel geldt dat 10% van het verharde oppervlak wordt ingezet voor berging ter compensatie voor de versnelde afvoer van het afstromende hemelwater. In het plan wordt een verhard oppervlak van 4 maal gemiddeld 9300 m<sup>2</sup> gerealiseerd. Dit houdt in dat een waterbergend oppervlak van gemiddeld 930 m<sup>2</sup> wordt aangelegd waarin maximaal 30 cm peilstijging is toegestaan. De aan te leggen waterberging wordt ontworpen op basis van een vertraagde afvoer naar het oppervlaktewatersysteem.
- Gemeentelijk beleid: De gemeente heeft een beleid dat erop is gericht om water vast te houden op particulier terrein. In het gemeentelijke rioleringsplan hebben zij aangegeven hoeveel mm water moet worden geborgen. Het waterschap adviseert rekening te houden met dit beleid.

### **Waterkwaliteit**

*Het watersysteem wordt zo ontworpen dat het geen risico's voor de volksgezondheid creëert en voldoende schoon is voor mensen, planten en dieren.*

- Kwaliteit afvoer hemelwater: Schoon hemelwater (bijvoorbeeld vanaf dakoppervlakken) kan direct worden afgevoerd naar oppervlaktewater. Speciale aandacht wordt besteed aan duurzaam bouwen en een duurzaam gebruik van de openbare ruimte om een goede kwaliteit van het afgekoppelde hemelwater te garanderen. Licht vervuilde hemelwater (bijvoorbeeld van een woonstraat) wordt via een bodempassage geloosd op het oppervlaktewater.

### **Externe werking ruimtelijk plan**

*Beschermen en handhaven grond- en oppervlaktewatersysteem om nadelige gevolgen op de omgeving te voorkomen*

- Relatie oppervlaktewater en grondwater: In nieuw te ontwikkelen gebied worden de waterstanden binnen het in te richten gebied tijdens of na het bouwrijp maken niet structureel verlaagd. Voor tijdelijke of structurele grondwateronttrekking is op grond van de Waterwet een melding of vergunning van het waterschap nodig.
- Verdroging / vernatting: Het waterschap gaat bij het plan uit van het bestaande grond- en oppervlaktewaterregime.

### **Beheer en onderhoud**

*Het beheer en onderhoud is erop gericht om de waterhuishouding op orde te houden. Het betreft zowel waterkwantiteit, waterkwaliteit en waterbeleving. De inrichting van het gebied dient zodanig te zijn, dat het beheer en onderhoud van het watersysteem op efficiënte en effectieve wijze mogelijk is.*

- Wijze van onderhoud watersysteem: Er wordt rekening gehouden met de wijze van onderhoud (varend of vanaf de kant) en de daarbij geldende voorwaarden. Voor werkzaamheden binnen de aangegeven zones van het waterschap is een vergunning op grond van de Waterwet noodzakelijk.
  - *Rijdend onderhoud vanaf de kant*. Bij onderhoud vanaf de kant geldt een obstakelvrije zone van 5 m vanaf de boveninsteek van de watergang.
- Toegankelijkheid van water: alle wateren die een functie hebben in de waterhuishouding (afvoer, aanvoer of berging) liggen in openbaar gebied. Het waterschap beheert deze wateren als ze voldoen aan de criteria uit

de keur. Het waterschap neemt het beheer en onderhoud van deze wateren over zo snel mogelijk na realisatie in de bouwrijpfase.

#### **4. Vervolg watertoets en beoordeling**

##### Informeel overleg over de uitgangspunten

Dit document geeft u handvatten om uitvoering te geven aan de waterhuishouding. Het is de bedoeling dat u op basis van dit document het plan uitwerkt. Mocht u nog vragen hebben over de uitgangspunten notitie of graag in gesprek gaan over de uitwerking van de waterhuishouding in het plan dan gaan wij graag met u in gesprek. Het waterschap denkt graag met u mee!

##### Beoordeling en officieel wateradvies

Wanneer u de uitgangspunten hebt verwerkt in uw plan, stuurt u deze ter beoordeling naar het waterschap. In de meeste gevallen geeft het waterschap haar wateradvies in het vooroverleg zoals dat bedoeld is in artikel 3.1.1. van het *Besluit ruimtelijke ordening*.

Het waterschap kan alleen een officieel wateradvies afgeven op basis van een compleet plan. Dat wil zeggen dat wij een bestemmingsplan beoordelen op basis van de toelichting, de voorschriften en de plankaart. Alleen de waterparagraaf geeft ons onvoldoende informatie.

##### Controle op het watertoetsproces

Het waterschap controleert of het wateradvies is opgenomen in het plan. Afhankelijk van het moment waarop ons wateradvies is gegeven, gebeurt dat op basis van het voorontwerp of het ontwerp bestemmingsplan.

##### Geldigheid van het uitgangspuntennotitie

De uitgangspunten in deze uitgangspuntennotitie komen tot stand op basis van de beleidsregels van het waterschap. Ruimtelijke plannen hebben soms een lange doorlooptijd. Tegelijkertijd ontstaan er soms veranderende inzichten in het beleid ten aanzien van de waterketen, waterkeringen en het watersysteem. Om te garanderen dat de juiste uitgangspunten worden toegepast in de planvorming hanteert het waterschap een uiterste houdbaarheidsdatum van maximaal 1 jaar. Wanneer het termijn verstreken is kunt u contact opnemen met het waterschap voor eventueel een verlenging van nogmaals 1 jaar.

##### Heeft u een watervergunning nodig op grond van de Waterwet?

Het wateradvies dat uiteindelijk wordt afgegeven in het kader van de watertoets is geen watervergunning. Gaat u werkzaamheden verrichten in de verbodszone van de Keur, of gaat u grondwater onttrekken voor de werkzaamheden? Dan kunt u een watervergunning aanvragen op onze website: [www.wdodelta.nl](http://www.wdodelta.nl) De aanvraag zal getoetst worden aan het dan vastgestelde beleid. In de uitgangspunten (paragraaf 2) is aangegeven waar mogelijk een watervergunning voor moet worden aangevraagd.

---

##### **© Waterschap Drents Overijsselse Delta**

Dit document is opgesteld door G.P. Roetert Steenbruggen op 16 april 2019. De geleverde informatie in deze uitgangspuntennotitie is houdbaar tot maximaal 1 jaar na opsteldatum en heeft alleen betrekking op het plan, zoals dat wordt genoemd in dit document. Kijk voor meer informatie over de watertoets op de [website](#) van het waterschap.