Summercamp Heino

Verkennend bodemonderzoek in combinatie met een **verkennend asbestonderzoek** op de locatie aan de Woolthuisweg 47 te Heino

Projectnummer: 180164/dh/sh
Datum: 29 mei 2018

Opdrachtgever
Summercamp Heino
Postbus 39
8140 AA HEINO

Hunneman Milieu-Advies Raalte BV
Postbus 253
8100 AG RAALTE
Tel: 0572-360998
E-mail: info@hunneman-milieu.nl

BRL-SIKB 2000

INHOUDSOPGAVE

1 INLEIDING 1

2 VOORONDERZOEK 2

2.1 ONDERZOEKSAANLEIDING 2
2.2 ACHTERGRONDINFORMATIE 2
2.3 HISTORISCHE INFORMATIE 3
2.4 BODEMOPBOUW EN GEOHYDROLOGIE 3
2.5 HYPOTHESE EN ONDERZOEKSSTRATEGIE 4
2.6 BETROUWBAARHEID ONDERZOEK 5

3 VELD- EN LABORATORIUM ONDERZOEK 6

3.1 VELDONDERZOEK 6
3.2 LABORATORIUM ONDERZOEK 7
3.3 TOETSINGSCRITERIA EN ANALYSERESULTATEN 7
3.4 TOETSINGSCRITERIA EN ANALYSERESULTATEN ASBEST 9

4 INTERPRETATIE ONDERZOEKSRESULTATEN 10

4.1 VASTE BODEM EN GRONDWATER 10
4.2 ASBESTONDERZOEK 10
4.3 CONCLUSIES EN AANBEVELINGEN 11

BIJLAGEN:

1 Topografisch en kadastraal overzicht
2 Boorbeschrijvingen
3 Toetsingstabellen en analyserapporten vaste bodem, asbest en grondwater
4 Toetsingskader
5 Monsternemingsplan en -formulier asbest
6 Historische informatie

TEKENING:

1-1 Situatie met monsterpunten en peilbuis

1 INLEIDING

In opdracht van Summercamp Heino is in april 2018, door Hunneman Milieu-Advies Raalte BV, een verkennend bodemonderzoek, in combinatie met een verkennend asbestonderzoek uitgevoerd op de locatie aan de Woolthuisweg 47 te Heino. Voor een topografisch en kadastraal overzicht van de onderzoekslocatie en omgeving verwijzen wij naar bijlage 1.

Het onderzoek is uitgevoerd naar **aanleiding** van de voorgenomen nieuwbouw op de locatie.

Het onderzoek heeft tot **doel** een actueel en betrouwbaar inzicht te geven in de milieuhygiënische bodemkwaliteit.

Het veldwerk, de grond- en/of grondwaterbemonstering en het laboratoriumonderzoek is uitgevoerd conform de geldende beoordelingsrichtlijn "Veldwerk bij milieuhygiënisch bodemonderzoek" BRL-SIKB 2000. Voor deze richtlijn is Hunneman Milieu-Advies Raalte BV in het bezit van een procescertificaat, welke is afgegeven door KIWA.

Het procescertificaat van Hunneman Milieu-Advies Raalte BV (certificaatnummer K26828) en het hierbij behorende keurmerk zijn uitsluitend van toepassing op de activiteiten inzake "Veldwerk bij milieuhygiënisch bodemonderzoek". Hunneman Milieu-Advies Raalte BV is geen eigenaar van de te onderzoeken percelen en is onafhankelijk van de opdrachtgever en/of terreineigenaar.

Het rapport is als volgt ingedeeld:
- Vooronderzoek (hoofdstuk 2);
- Veld- en laboratorium onderzoek (hoofdstuk 3);
- Interpretatie onderzoeksresultaten (hoofdstuk 4).

2 VOORONDERZOEK

In de NEN-5725-2017 zijn 7 aanleidingen tot vooronderzoek naar landbodems geformuleerd. Voor elke afzonderlijke aanleiding tot vooronderzoek dienen verschillende onderzoeksvragen te worden beantwoord. De verplicht te onderzoeken aspecten zijn per aanleiding omschreven in tabel 1.

Tabel 1: verschillende onderzoeksaspecten

ONDERZOEKSASPECTEN		***Aanleidingen tot vooronderzoek***						
		A	**B**	**C**	**D**	**E**	**F**	**G**
1.locatiegegevens	eigendomssituatie	O	O					
	hoogteligging					✓		
2.bodemopbouw en geohydrologie	bodemopbouw	✓	✓		✓	✓	✓	
	antropogene lagen in de bodem	✓	✓	✓	✓	✓	✓	✓
	geohydrologie	✓	✓					
3.verwachting t.a.v. de bodemkwaliteit	geval van ernstige bodemverontreiniging	✓		✓	✓	✓	✓	✓
	kwaliteit o.b.v. BKK	✓	O	✓	✓	✓	✓	✓
	o.b.v. uitgevoerde bodemonderzoeken	✓	✓	✓	✓	✓		✓
4.gebruik/beïnvloeding van de locatie, verdachte situatie, activiteiten, ongewoon voorval	voormalig	✓	O	✓	✓	✓		✓
	huidig	✓	✓		✓	✓	✓	
	toekomst		✓			O		
	asbestverdacht	✓		✓	✓	✓	✓	✓
5.terreinverkenning	voorafgaand aan de uitvoering	✓	✓	✓	✓	✓	✓	✓

A. *bodemonderzoek, par. 6.2.1;*
B. *nul- en eindsituatieonderzoek, par. 6.2.2;*
C. *bodemkwaliteitsklasse (Bbk), par. 6.2.3;*
D. *partijkeuring, par. 6.2.4;*
E. *opstellen/ actualiseren bodemkwaliteitskaart (Bbk), par. 6.2.5;*
F. *gebruik bodemkwaliteitskaart (Bbk), par. 6.2.6;*
G. *inschatten van arbeidshygiënische risico's, par. 6.2.7.*

✓*Verplicht onderzoeksaspect. Indien niet van toepassing, wordt dit vermeld en gemotiveerd*
O Optioneel

2.1 Onderzoeksaanleiding

Het vooronderzoek is uitgevoerd conform de ***paragraaf 6.2.1*** *"opstellen hypothese bodemkwaliteit ten behoeve van een bodemonderzoek"* uit de NEN-5725-2017. Voor het vooronderzoek zijn de volgende bronnen geraadpleegd:

- informatie verstrekt door de opdrachtgever;
- terreininspectie voorafgaand aan de veldwerkzaamheden;
- voorgaande bodemonderzoeken;
- informatie gemeente Raalte (mei 2013);
- informatie Omgevingsrapportage Overijssel;
- Kadaster;
- grondwaterkaart van Nederland.

De onderzoeksvragen voor het opstellen van de onderzoekshypothese en de gekozen onderzoeksstrategie zijn, voor zover relevant, in de onderstaande paragrafen nader toegelicht. De relevante gegevens zijn opgenomen in bijlage 6.

2.2 Achtergrondinformatie

De onderzoekslocatie is gesitueerd aan de Woolthuisweg 47 te Heino en staat kadastraal bekend als: *gemeente Raalte, sectie M, nummer 2383 (ged.)*. De onderzoekslocatie is gesitueerd binnen de voormalig stortlocatie "Japiksgat".
Op de onderzoekslocatie is een stacaravan gesitueerd. Het voornemen bestaat op de locatie nieuwbouw te realiseren. De onderzoekslocatie betreft het toekomstige bouwblok met een oppervlakte van circa 1.365 m^2. Het maaiveld is deels voorzien van een klinkerverharding. Het overige terrein is voorzien van gras. Voor de inrichting van het terrein verwijzen wij naar tekening 1-1.

2.3 Historische informatie

Op de voormalig stortlocatie "Japiksgat" heeft een NAVOS-onderzoek plaatsgevonden, naar de dikte en kwaliteit van de deklaag. De dikte van de deklaag is in het schrijven van de Provincie Overijssel minimaal 0,5 meter dik. Uit het onderzoek (DHV, kenmerk W2208-04 11 26) blijkt dat in de bovengrond licht tot sterk verhoogde gehalten aan zware metalen en PAK zijn aangetoond. In het grondwater zijn licht tot lokaal sterk verhoogde gehalten aan zware metalen aangetoond.

Op de stortlocatie zijn in het kader van het project NAVOS, tussen 2001 en 2004, meerdere grondwatermonitoringen uitgevoerd door DHV. In het grondwater zijn licht tot lokaal sterk verhoogde gehalten aan zware metalen aangetoond.

Op de locatie aan de Woolthuisweg 4A (huidig nummer 47) is in 2013 een milieutechnisch bodemonderzoek uitgevoerd door Hunneman Milieu-Advies Raalte BV (juli 2013, kenmerk 130121). De belangrijkste conclusies uit dit onderzoek zijn:
- op basis van de onderzoeksresultaten is op de locatie een stortlaag aanwezig, van circa 0,3 tot maximaal 3,0 m-mv;
- de deklaag varieert in dikte van 0,3 tot maximaal 1,0 meter;
- in de deklaag zijn licht verhoogde gehalten aan PAK en minerale olie aangetoond;
- in het grondwater is een matig verhoogd gehalte aan barium en licht verhoogde gehalten aan arseen, molybdeen en naftaleen aangetoond. Het matig verhoogd aangetoonde gehalte aan barium overschrijdt de tussenwaarde;
- het stortmateriaal bestaat met name uit baksteen, asfalt, tegels, beton en hout;
- zintuiglijk is geen asbestverdacht materiaal op of in de bodem/stortmateriaal waargenomen.

Op de locatie aan de Woolthuisweg 4A (huidig nummer 47) is in 2013 een milieutechnisch bodemonderzoek uitgevoerd door Hunneman Milieu-Advies Raalte BV (augustus 2013, kenmerk 130160). De belangrijkste conclusies uit dit onderzoek zijn:
- ter plaatse van het toekomstige kabeltracé (tot 1m-mv) is lokaal een stortlaag aanwezig, vanaf 0,3 tot 0,8 m-mv;
- het stortmateriaal bestaat met name uit puin, hout, betonpuin en plastic. Zintuiglijk is geen asbestverdacht materiaal op of in de bodem/stortmateriaal waargenomen.

2.4 Bodemopbouw en geohydrologie

Regionale bodemopbouw

Voor de bodemgegevens en geohydrologische informatie is gebruik gemaakt van de grondwaterkaart van Nederland (het rapport 27 oost, 28 west (TNO-DGV, 1985)). Uit dit rapport zijn de volgende regionale gegevens samengevat.

Tabel 2: regionale bodemopbouw

pakket	*diepte [m-mv]*	*samenstelling*	*parameters*
1e WVP Form. van Twente en Kreftenheye	0 – 35	matig fijn tot matig grof zand	kD = ca. 3000 m^2/d
Scheidende laag Form. van Drenthe	35 – 55	klei	1500 d (?)
2e WVP Form. van Urk, Enschede, Harderwijk	55 – 165	fijn tot matig grof zand, grind	kD = ca. 1000 m^2/d
Hydrologische basis Form. van Breda	> 165	klei	
Toelichting: WVP: watervoerend pakket kD-waarde: doorlaatvermogen of transmissiviteit			

Grondwaterstroming

In het eerste watervoerende pakket stroomt het grondwater in noordwestelijke richting.

2.5 Hypothese en onderzoeksstrategie

Op basis van de bovenstaande gegevens verwachten wij dat de locatie deels verdacht is voor bodemverontreiniging.

Het bodemonderzoek is uitgevoerd in aansluiting op de onderzoeksstrategie voor een verdachte locatie, diffuse bodembelasting, heterogeen verdeelde verontreiniging op schaal van monsterneming (strategie "VED-HE" uit de NEN 5740-2016). De grond(water)monsters zijn aanvullend geanalyseerd op de kritische parameters arseen en chroom. In verband met de handmatig ondoordringbare stortlaag is de peilbuis geplaatst buiten het bouwblok.

In verband met het aantreffen van zwakke bijmengingen aan puin is in aanvulling op het verkennend bodemonderzoek een verkennend asbestonderzoek uitgevoerd, conform de onderzoeksstrategie op een onverdachte locatie (strategie 6.4.2 uit de NEN-5707).

Het uitgevoerde veld- en laboratoriumonderzoek is samengevat in tabel 3.

Tabel 3: veld- en laboratoriumonderzoek

sublocatie/onderdeel	***veldonderzoek***			***laboratoriumonderzoek***	
	boringen tot ≥ 0,5 m-mv	*waarvan tot ≥ 2 m-mv*	*met peilbuis*	*vaste bodem*	*grondwater*
Woolthuisweg 47 < 1.500 m^2	8	1	1	3 x NEN-grond*	1 x NEN-water*
asbestonderzoek	8#	1	-	1 x asbest	-
*#: putjes 30 x 30 cm i.c.m. verkennend onderzoek @: gecombineerd met onverdacht *: incl. arseen/chroom*					

De samenstelling van de in tabel 3 genoemde "NEN-pakketten" is samengevat in tabel 4.

Tabel 4: samenstelling NEN Pakketten

Parameters	***NEN-grond***	***NEN-grondwater***
zware metalen barium, cadmium, kobalt, koper, kwik, lood, molybdeen, nikkel en zink	X	X
PCB's	X	-
PAK polycyclische aromatische koolwaterstoffen	X	-
minerale olie	X	X
vluchtige aromaten (incl. naftaleen en styreen)	-	X
VCK (vluchtige chloorkoolwaterstoffen)	-	X
bromoform	-	X

2.6 Betrouwbaarheid onderzoek

Onderhavig onderzoek beschrijft de actuele bodemkwaliteit en heeft alleen betrekking op de bodem van de terreindelen, welke zijn beschreven in het vooronderzoek van deze rapportage. De in het vooronderzoek geraadpleegde bronnen kunnen mogelijk onvolledig zijn. Het kan voorkomen dat niet alle bronnen zijn geraadpleegd, doordat ze niet voorhanden waren. Hierdoor kan informatie ontbreken.

Dit onderzoek is op een zorgvuldige wijze uitgevoerd, conform de huidige richtlijnen en methoden op het gebied van bodemonderzoek. Het onderzoek is gebaseerd op het nemen van een, conform de geldende richtlijnen, representatief geacht aantal monsters. Bij het interpreteren van de onderzoeksresultaten moet rekening worden gehouden met het feit dat analyses mogelijk zijn uitgevoerd op basis van mengmonsters, waardoor lokaal hogere concentraties van de onderzochte stoffen niet zijn uit te sluiten. Tevens kan geen uitspraak worden gedaan omtrent de bodemkwaliteit van niet onderzochte (verdachte) deellocaties en blijft het mogelijk dat lokaal voorkomende verontreinigingen niet zijn ontdekt.

Een bodemonderzoek betreft een momentopname. De resultaten van het onderzoek kunnen minder representatief worden naarmate de tijd verstrijkt. Eventuele toekomstige activiteiten, calamiteiten, sloopwerkzaamheden, bouwrijp maken en/of aanvoer van grond van elders, kunnen de bodemkwaliteit (sterk) beïnvloeden. Tijdens werkzaamheden in de bodem dient men alert te blijven op waarneembare bijzonderheden, die kunnen duiden op eventuele verontreinigingen.

Het onderzoek moet worden beoordeeld als één geheel, en betreft een inschatting van de bodemkwaliteit, op een bepaald moment. Het onderzoek is gebaseerd op informatie van derden en het verrichten van een beperkt aantal boringen en analyses, conform de geldende richtlijnen. Hierdoor is het mogelijk dat niet alle informatie is verkregen, dan wel dat niet alle afwijkingen in de bodem zijn geconstateerd. Voor eventueel hieruit voortvloeiende schade en/of gevolgen aanvaardt Hunneman Milieu-Advies Raalte BV op geen enkele wijze aansprakelijkheid.

3 VELD- EN LABORATORIUM ONDERZOEK

3.1 Veldonderzoek

Het veldonderzoek is uitgevoerd op 19 en 26 april 2018 door de gecertificeerde medewerkers dhr. W. Jansen en dhr. J. Postma van Hunneman Milieu-Advies Raalte BV. Voor het verkennend bodemonderzoek zijn 8 handboringen uitgevoerd (1 t/m 8), waarvan 1 boring is afgewerkt als peilbuis. De maximale boordiepte bedraagt 2,8 m-mv.

Voorafgaand aan het verkennend asbestonderzoek is een maaiveldinspectie uitgevoerd. Tijdens de maaiveldinspectie is op het maaiveld geen asbestverdacht materiaal aangetroffen.

Voor het verkennend asbestonderzoek zijn de monsterpunten uit het verkennend bodemonderzoek handmatig gegraven tot maximaal 0,5 m-mv, met een minimale oppervlakte van 0,09 m^2 (30 x 30 cm). De monsterpunten zijn met behulp van een grondboor (diameter 12 cm), voor zover technisch mogelijk, doorgezet tot de onderliggende/ongeroerde bodemlaag. De opgegraven grond is uitgespreid over een zeef, met een maaswijdte van 20 mm. Het achterblijvende residu op de zeef is geïnspecteerd op aanwezigheid van asbestverdacht materiaal en afval- en puinrestanten. Van de uitgezeefde grond is een mengmonster samengesteld, voor de analytische bepaling van asbest in grond.

In bijlage 5 zijn de monsternameformulieren asbest opgenomen. Voor de situatie van de monsterpunten en peilbuis verwijzen wij naar tekening 1-1.

Bodemopbouw
In het veld zijn de fysische bodemeigenschappen per monsterpunt en bodemlaag beschreven. De beschrijvingen van de bodemprofielen zijn opgenomen in bijlage 2, en samengevat in tabel 5.

Tabel 5: samenvatting van het lokaal aangetroffen bodemprofiel

traject (m-mv)	*hoofdnaam*	*toevoeging*
0,0 ~ 0,07	klinker/braak	
0,07 ~ 0,9	zand, matig fijn	zwak tot matig siltig, zwak tot matig humeus
0,9 – 2,8	zand, matig fijn	matig siltig
grondwaterstand: circa 1,3 m-mv		

Zintuiglijke waarnemingen
Tijdens het veldonderzoek is de opgeboorde grond beoordeeld op zintuiglijk waarneembare verontreinigingsindicaties. Hierbij is gebruik gemaakt van de olie/water-test (O/W-test) en is gelet op afwijkende kleur of geur van de bodem. Zintuiglijk zijn in de bovengrond zwakke bijmengingen aan puindeeltjes aangetroffen. In de bodem is zintuiglijk geen asbestverdacht materiaal aangetroffen. De monsterpunten 1 t/m 3 en 5 t/m 8 zijn op een diepte vanaf 0,5 m-mv gestaakt op de aanwezige stortlaag. Eventuele bijzonderheden zijn weergegeven in de boorbeschrijvingen (bijlage 2).

Monstername
Voor het chemisch onderzoek zijn uit de boringen, van iedere 0,5 m (0,2 m bij monstername met steekbus) of onderscheiden bodemlaag, monsters genomen. Op de deellocaties, waar de vluchtige verbindingen de kritische parameters zijn, is de monstername, voor zover technisch mogelijk, verricht met een steekbus.

Het grondwater uit de peilbuis is na een standtijd van circa 1 week bemonsterd. De zuurgraad (pH), de elektrische geleidbaarheid (EC) en de troebelheid (NTU) van het grondwater zijn in het veld gemeten. De meetresultaten zijn weergegeven in tabel 7.

3.2 Laboratorium onderzoek

Op basis van de gehanteerde onderzoeksstrategie en waarnemingen uit het veld zijn (meng)monsters samengesteld voor analyse. De samenstelling van de (meng)monsters is weergegeven in tabel 6 en 8.

De analyses zijn uitgevoerd door een door de RvA geaccrediteerd laboratorium, welke door het Ministerie van Infrastructuur en Milieu is erkend om, in het kader van de Wet Bodembescherming (Wbb) en het Besluit bodemkwaliteit (Bbk), analyses uit te voeren conform AS-3000 en AP-04. De analyserapporten van het laboratorium zijn opgenomen in bijlage 3. De resultaten van de analyses zijn weergegeven in tabel 6 t/m 8.

3.3 Toetsingscriteria en analyseresultaten

Als bijlage 4 is het toetsingskader voor de vaste bodem en het grondwater opgenomen. Het toetsingskader is afkomstig uit de "Circulaire bodemsanering per 1 juli 2013" (Staatscourant 27 juni 2013, nr. 16675).

De toetsing van de analyseresultaten vindt plaats conform de, door het Rijk beschikbaar gestelde Bodem Toets- en Validatieservice (BoToVa).

De vaste bodem wordt getoetst aan de achtergrond- en interventiewaarden. Het grondwater wordt getoetst aan de streef- en interventiewaarden. De meetwaarden voor de vaste bodem zijn afhankelijk gesteld van de gemeten organische stof- en/of lutumgehalten van de bodem, die meestal afwijken van de gehalten van de Standaardbodem. De volgende toetsingswaarden worden onderscheiden:

AW/S(•)[1]:De **achtergrond- en/of streefwaarden** geven het niveau aan waar beneden sprake is van een duurzame bodemkwaliteit. De waarden hebben betrekking op de in de natuur voorkomende achtergrondgehalten of detectiegrenzen bij stoffen die niet in natuurlijke milieus voorkomen.

T (••)[1]: De **tussenwaarde** betreft het gemiddelde van de interventiewaarde + achtergrondwaarde of streefwaarde waarboven, in beginsel, een nader onderzoek noodzakelijk is.

I (•••)[1] : De **interventiewaarden** geven het concentratieniveau voor verontreinigende stoffen aan, waarboven sprake is van ernstige bodemverontreiniging. In bijzondere situaties kan ook bij gehaltes beneden de interventiewaarden sprake zijn van een geval van ernstige verontreiniging. De interventiewaarden zijn gebaseerd op de risico's voor de volksgezondheid en het ecosysteem.

[1]De symbolen tussen haakjes corresponderen met de "overschrijdingssymbolen" van tabel 6 en 7.

Van een geval van ernstige bodemverontreiniging is sprake indien de verontreiniging is ontstaan voor 1987, waarbij de gemiddelde concentratie van een verontreinigende stof in minimaal 25 m^3 grond of 100 m^3 grondwater hoger is dan de interventiewaarde.

Bodemverontreiniging die is ontstaan na 1 januari 1987 (nieuwe verontreiniging) valt onder de zgn. zorgplicht en dient zo spoedig mogelijk te worden gesaneerd.

Tabel 6: analyseresultaten vaste bodem en toetsing

% H* = 10 % L*= 25	***gestandaardiseerde resultaten en overschrijdingen toetsingswaarden*** *[BoToVa-toetsing is opgenomen in de bijlage]*			***standaard bodem (mg/kg d.s.)***		
monster boring traject (m-mv)	**MM-01** 5 t/m 8 0,0~0,5	**MM-02** 1 t/m 4 0,0-0,5	**MM-03** 4 0,4-2,0	AW-waarde	½ (AW+I)	I-waarde
arseen	<	<	<	20	48	76
barium	@	@	@	@	@	@
cadmium	<	<	<	0,6	6,8	13
chroom	<	<	<	55	117,5	180
kobalt	<	<	<	15	102,5	190
koper	<	<	41•	40	115	190
kwik	0,74•	<	<	0,15	18,08	36
lood	<	<	880•••	50	290	530
molybdeen	<	<	<	2	96	190
nikkel	<	<	<	35	67,5	100
zink	<	<	260•	140	430	720
PAK (10)-tot.	<	1,5•	3,7•	1,5	20,8	40
PCB's	<	<	0,064•	0,02	0,51	1
min.olie	<	450•	600•	190	2595	5000

Toelichting bij tabel:
< : geen overschrijding van de achtergrondwaarde
• : overschrijding van de achtergrondwaarde
•• : overschrijding van de tussenwaarde
••• : overschrijding van de interventiewaarde
-: niet geanalyseerd
@: geen toetsoordeel mogelijk
* : lutum- en humusgehalten standaard bodem
H : organisch stof L : lutum
s : monstername met steekbus

Tabel 7: analyseresultaten grondwater

analyseresultaten (µg/l)		***toetsingswaarden (µg/l)***		
peilbuis filter (m-mv) pH EC (µs/cm) troebelheid (NTU) grondwater [m-mv]	**4** 1,8-2,8 7,2 1021 8,4 1,32	**S-waarde**	**½ (S+I)**	**I-waarde**
zware metalen				
arseen	<	10	35	60
barium	180•	50	337,5	625
cadmium	<	0,4	3,2	6
chroom	3,6•	1	15,5	30
kobalt	<	20	60	100
koper	<	15	45	75
kwik	<	0,05	0,17	0,30
lood	<	15	45	75
molybdeen	<	5	152,5	300
nikkel	<	15	45	75
zink	<	65	432,5	800
vluchtige aromaten				
benzeen	<	0,2	15,1	30
tolueen	<	7	503,5	1000
ethylbenzeen	<	4	77	150
xylenen (som)	<	0,2	35,1	70
styreen	<	6	153	300
naftaleen	<	0,01	35	70
gechloreerde koolwaterstoffen				
1,1-dichloorethaan	<	7	453,5	900
1,2-dichloorethaan	<	7	203,5	400
1,1-dichlooretheen	<	0,01	5	10
cis 1,2-dichlooretheen	<	0,01	10	20
trans 1,2-dichlooretheen	<	0,01	10	20
dichloormethaan	<	0,01	500	1000
dichloorpropanen	<	0,8	40,4	80
tetrachlooretheen (per)	<	0,01	20	40
tetrachloormethaan (tetra)	<	0,01	5	10
1,1,1-trichloorethaan	<	0,01	150	300
1,1,2-trichloorethaan	<	0,01	65	130
trichlooretheen (tri)	<	24	262	500
trichloormethaan (chloroform)	<	6	203	400
vinylchloride	<	0,01	2,5	5
minerale olie	<	50	325	600
bromoform	<	#	315	630

Toelichting bij tabel:
• : overschrijding van de streefwaarde
•• : overschrijding van de tussenwaarde
••• : overschrijding interventiewaarde
< : geen overschrijdingen detectiegrens en/of streefwaarde
: geen toetsingswaarden voor gegeven
-: niet geanalyseerd

3.4 Toetsingscriteria en analyseresultaten asbest

Voor asbestonderzoek is de interventiewaarde uit de "Circulaire bodemsanering van 1 juli 2013" voor asbest in grond of puin (100 mg/kg d.s. gewogen) van toepassing.

Conform de NEN 5707 wordt in een verkennend onderzoek asbest beoordeeld of sprake is van een verdachte of een onverdachte locatie op het voorkomen van asbest. Het resultaat van het verkennend onderzoek is een uitspraak over de mogelijke verontreiniging van de bodem op basis van verzamelde stukken asbesthoudend materiaal en (meng)monsters grond. Aan de hand van het verkregen indicatieve gehalte aan asbest wordt nagegaan of nader onderzoek al dan niet noodzakelijk is. Door de lagere onderzoeksintensiteit van het verkennend onderzoek kan in deze fase niet direct worden getoetst aan de interventiewaarde. In het verkennend onderzoek wordt het gehalte getoetst aan de interventiewaarde, gecorrigeerd met een factor 2. Deze correctiefactor is een maat voor de betrouwbaarheid van het verkennend onderzoek in relatie tot het nader onderzoek.

Alleen indien in het verkennend onderzoek de onderzoeksintensiteit (hoeveelheid geïnspecteerde grond in de gaten en het aantal analyses) op hetzelfde niveau zit als in het nader onderzoek, dan is een directe toetsing aan de interventiewaarde mogelijk. Indien het asbestgehalte kleiner is dan de helft van de interventiewaarde is het statistisch aannemelijk dat ook in een nader onderzoekstraject de interventiewaarde niet zal worden overschreden. In deze gevallen geldt geen noodzaak tot het uitvoeren van een nader onderzoek asbest. Bij een asbestgehalte groter dan de helft van de interventiewaarde is een nader onderzoek asbest verplicht. De hoogste bepaalde waarde binnen een (deel)locatie is hiervoor bepalend.

Grond of puin waarin een (gewogen) concentratie asbest boven de interventiewaarde wordt aangetroffen wordt, ongeacht het volume, beschouwd als verontreinigd met asbest. Indien na uitvoering van een nader onderzoek asbest in de grond of puin, een (gewogen) concentratie asbest lager dan de interventiewaarde wordt aangetoond, wordt de bodem als niet verontreinigd aangemerkt.

Tabel 8: analyseresultaten asbest in grond ***(fase verkennend derhalve indicatieve gehalten)***

monstergegevens			***analyseresultaten (mg of mg/kg d.s.)***				***asbesttype***	
Monster	*Sleuf/MP*	*traject (m-mv)*	***materiaal-*** *monster(s) >20 mm (mg)*	***bodem/puin*** *> 0,5< 20 mm in mg/kg ds.*	***bodem/puin*** *< 0,5 mm in mg/kg ds.*	*gewogen* asbestgehalte in de* ***bodem***	*soort asbest*	*H/NH*
RE-01	1 t/m 8	0,0~0,5	-	<1	n.a.	<1	-	-

Toelichting bij tabel:

n.g.:	niet geanalyseerd	-:	niet van toepassing	n.a.:	niet aangetoond
S:	serpentijn-asbest	H:	hechtgebonden asbest	SL:	sleuf
A:	amfibool	NH:	niet hechtgebonden asbest	MP:	monsterpunt

*: gewogen concentratie asbest in de **bodem** of **puin** in mg/kg ds. wordt gevormd door de aangetoonde concentratie in het materiaal (verzamel)-monster aan asbestplaatjes in de gegraven monsterpunten en/of sleuven, vermeerderd met de aangetoonde concentratie aan asbest in het bodem/puin (meng)monster.

4 INTERPRETATIE ONDERZOEKSRESULTATEN

In opdracht van Summercamp Heino is in april 2018, door Hunneman Milieu-Advies Raalte BV, een verkennend bodemonderzoek, in combinatie met een verkennend asbestonderzoek uitgevoerd op de locatie aan de Woolthuisweg 47 te Heino.

Het onderzoek is uitgevoerd naar aanleiding van de voorgenomen nieuwbouw op de locatie, en heeft tot doel een actueel en betrouwbaar inzicht te geven in de milieuhygiënische bodemkwaliteit.

4.1 Vaste bodem en grondwater

Zintuiglijk zijn in de bovengrond zwakke bijmengingen aan puindeeltjes aangetroffen. In de bodem is zintuiglijk geen asbestverdacht materiaal aangetroffen. De monsterpunten 1 t/m 3 en 5 t/m 8 zijn gestaakt op een diepte vanaf 0,5 m-mv op de aanwezige stortlaag.

Analytisch zijn in de mengmonsters van de *bovengrond/deklaag* (MM-01 en MM-02) licht verhoogde gehalten aan kwik, PAK en/of minerale olie aangetoond. De aangetoonde gehalten overschrijden de achtergrondwaarden, maar blijven beneden de tussenwaarden.

Analytisch zijn in het mengmonster van de *ondergrond* (MM-03) licht tot sterk verhoogde gehalten aan zware metalen en licht verhoogde gehalten aan PAK, PCB's en minerale olie aangetoond. Het aangetoonde gehalte aan lood overschrijdt de interventiewaarde. De overige licht verhoogde gehalten overschrijden de achtergrondwaarden, maar blijven beneden de tussenwaarden.

In het *grondwater* (peilbuis 4) zijn, met uitzondering van licht verhoogde gehalten aan barium en chroom, geen gehalten aangetoond boven de streefwaarden. De aangetoonde gehalten aan barium en chroom overschrijden de streefwaarden, maar blijven beneden de tussenwaarden.

4.2 Asbestonderzoek

Tijdens de maaiveldinspectie is op het maaiveld geen asbestverdacht materiaal aangetroffen. In de bodem is zintuiglijk geen asbestverdacht materiaal aangetroffen.

In de *actuele contactzone* van ***RE-01*** is in de fractie > 0,5 mm en < 20 mm, analytisch geen asbest aangetoond. In de fractie <0,5 mm zijn geen vrije vezels aangetroffen.

4.3 Conclusies en aanbevelingen

Zintuiglijk zijn in de bovengrond zwakke bijmengingen aan puindeeltjes aangetroffen. Diverse monsterpunten zijn gestaakt op een diepte vanaf 0,5 m-mv op de aanwezige stortlaag. In de bodem is zintuiglijk en analytisch geen asbest aangetond.

In de vaste bodem zijn licht tot sterk verhoogde gehalten aan zware metalen, PAK, PCB's en/of minerale olie aangetoond. Het aangetoonde gehalte aan lood in de ondergrond overschrijdt de interventiewaarde en is naar verwachting te relateren aan de stortlocatie. In het grondwater zijn licht verhoogde gehalten aan zware metalen aangetoond, maar vormen geen aanleiding tot nader onderzoek.

Op basis van de onderzoeksresultaten is de actuele bodemkwaliteit ter plaatse van de voorgenomen nieuwbouw vastgelegd. Vanwege de aanwezigheid van de stortlocatie dienen de geplande nieuwbouwactiviteiten op de locatie te worden afgestemd met de gemeente Raalte en de provincie Overijssel (bevoegd gezag i.v.m. met aanwezigheid van een stortplaats).

Voorafgaand aan de nieuwbouw dient een plan van aanpak te worden opgesteld en een BUS-melding (immobiel, aanbrengen leeflaag) te worden ingediend bij het bevoegd gezag, de Provincie Overijssel.

Wij adviseren om te werken met een gesloten grondbalans. Indien grond vrijkomt en van de locatie wordt afgevoerd is het Besluit Bodemkwaliteit van toepassing (Bbk). De aangetoonde verhogingen in de bovengrond kunnen, bij toetsing aan het Bbk, beperkingen opleveren ten aanzien van het (her)gebruik elders. Af te voeren grond dient eventueel AP-04 te worden ingekeurd, voor de bepaling van de definitieve afzetmogelijkheden.

BIJLAGE 1

Topografisch en kadastraal overzicht

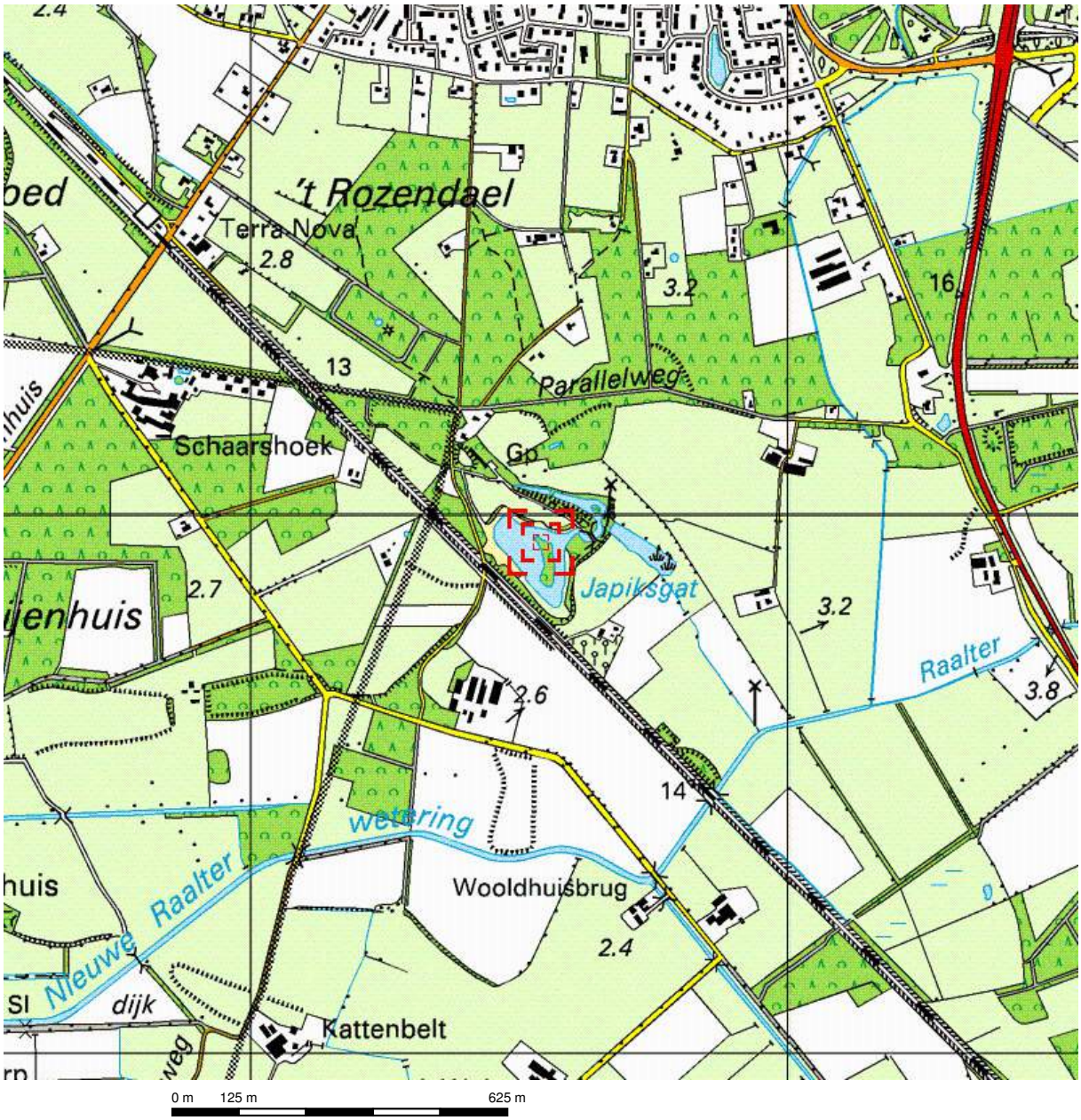

Deze kaart is noordgericht. Schaal 1: 12500

Hier bevindt zich Kadastraal object RAALTE M 2383
Woolthuisweg , RAALTE

© De auteursrechten en databankenrechten zijn voorbehouden aan de Topografische Dienst Kadaster.

bebouwd gebied
a huizenblok, groot gebouw
b huizen
c hoogbouw
d kas

wegen
autosnelweg
hoofdweg met gescheiden rijbanen
hoofdweg
regionale weg met gescheiden rijbanen
regionale weg
lokale weg met gescheiden rijbanen
lokale weg
weg met losse of slechte verharding
onverharde weg
straat/overige weg
wandelgebied
fietspad
pad, voetpad
weg in aanleg
weg in ontwerp
viaduct
tunnel
vaste brug
beweegbare brug
brug op pijlers

spoorwegen
spoorweg: enkelspoor
spoorweg: dubbelspoor
spoorweg: driesporig
spoorweg: viersporig
a station b laadperron
tram
a metro bovengronds b metrostation

hydrografie
waterloop: smaller dan 3 m
waterloop: 3-6 m breed
waterloop: breder dan 6 m
a schutsluis b brug
c vonder d koedam
a grondduiker b stuw
c duiker d sluis

bodemgebruik
a weide met sloten
b bouwland met greppels
c boomgaard
d fruitkwekerij
e boomkwekerij
f weide met populieren
g loofbos
h naaldbos
i gemengd bos
j griend
k heide
l zand
m dras en riet
n heg en houtwal

overige symbolen
a kerk, moskee
b toren, hoge koepel
c kerk, moskee met toren
d markant object
e watertoren
f vuurtoren
a gemeentehuis b postkantoor
c politiebureau d wegwijzer
a kapel b kruis
c vlampijp d telescoop
a windmolen b watermolen
c windmolentje d windturbine
a oliepompinstallatie
b seinmast
c zendmast
a hunebed b monument
c poldergemaal
a begraafplaats
b boom c paal
d opslagtank
a kampeerterrein
b sportcomplex
c ziekenhuis
schietbaan
afrastering
hoogspanningsleiding met mast
muur
geluidswering

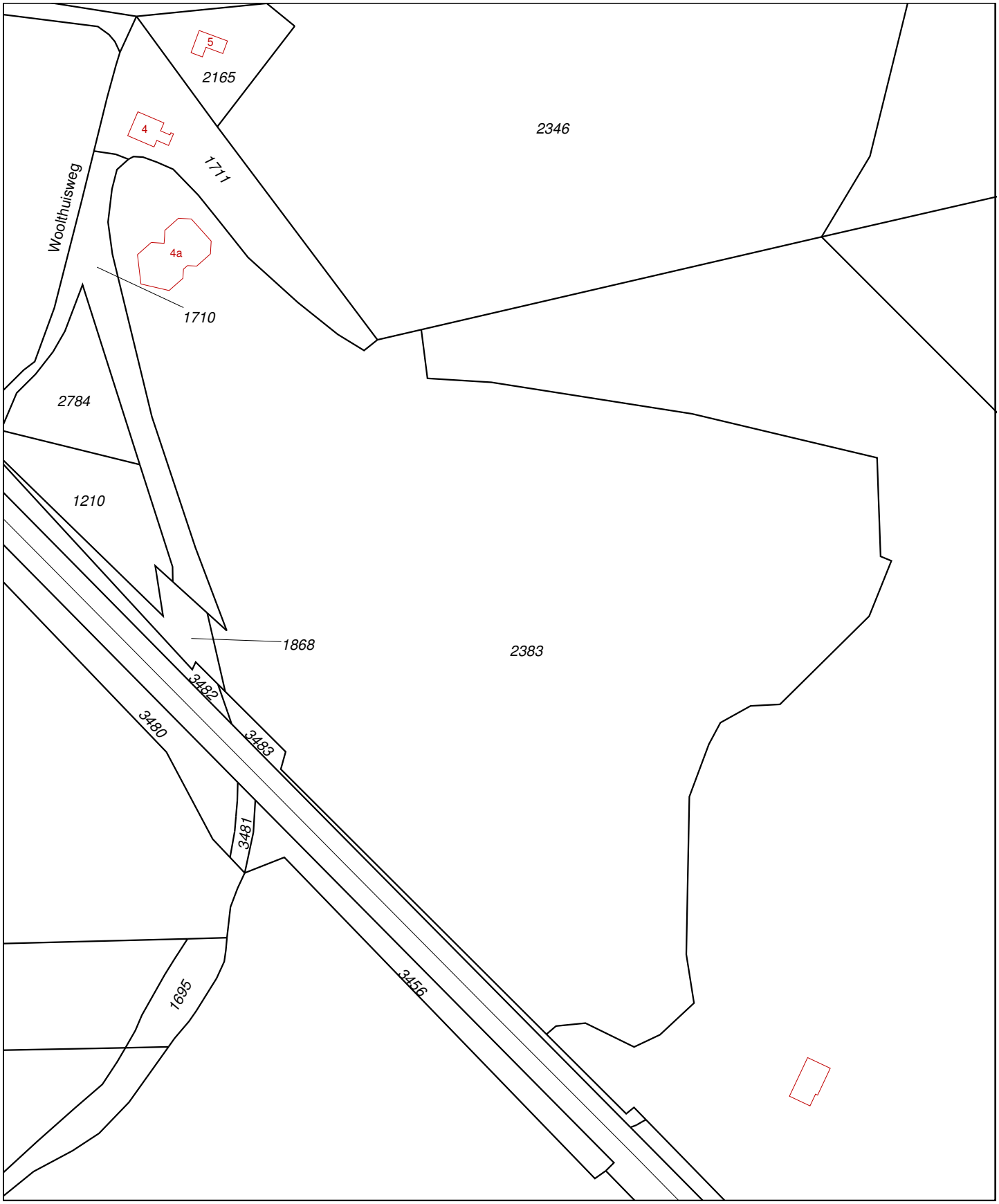

0 m 20 m 100 m

Deze kaart is noordgericht

12345 Perceelnummer

25 Huisnummer

Vastgestelde kadastrale grens

Voorlopige kadastrale grens

Administratieve kadastrale grens

Bebouwing

Overige topografie

Voor een eensluidend uittreksel, Apeldoorn, 28 mei 2013
De bewaarder van het kadaster en de openbare registers

Schaal 1:2000

Kadastrale gemeente	RAALTE
Sectie	M
Perceel	2383

Aan dit uittreksel kunnen geen betrouwbare maten worden ontleend.
De Dienst voor het kadaster en de openbare registers behoudt zich de intellectuele eigendomsrechten voor, waaronder het auteursrecht en het databankenrecht.

BIJLAGE 2

Boorbeschrijvingen

1

gras, maaiveld

0 — zand, matig fijn, matig siltig, matig humeus, neutraal bruin, zwart, ow: geen, zwak puin, schep, gestaakt.

type **grondboring**
datum **19-04-2018**
boormeester **Veldwerker**

2

gras, maaiveld

0 — zand, matig fijn, matig siltig, matig humeus, neutraal bruin, zwart, ow: geen, zwak puin, schep, gestaakt. obstakel.

type **grondboring**
datum **19-04-2018**
boormeester **Veldwerker**

3

gras, maaiveld

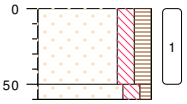

0 — zand, matig fijn, matig siltig, matig humeus, neutraal bruin, zwart, ow: geen, zwak puin, schep, gestaakt. obstakel.

-50 — zand, matig fijn, matig siltig, zwak humeus, neutraal bruin, ow: geen, edelman

type **grondboring**
datum **19-04-2018**
boormeester **Veldwerker**

4

, maaiveld

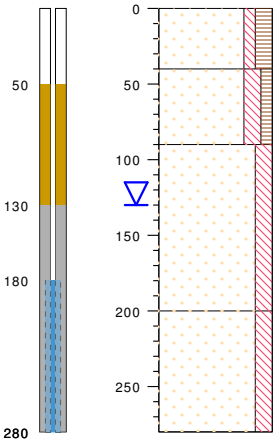

0 — zand, matig fijn, zwak siltig, matig humeus, neutraal bruin, zwak puin, schep

-40 — zand, matig fijn, matig siltig, zwak humeus, donker bruin, ow: geen, edelman

-90 — zand, matig fijn, matig siltig, donker grijs, ow: geen, edelman

-200 — zand, matig fijn, matig siltig, neutraal grijs, ow: geen, zuigerboor handmatig

Meerdere misboringen vlakbij, andere kant bomenrij.

type **peilbuis met 1 filter**
datum **19-04-2018**
boormeester **Veldwerker**

5

klinker, maaiveld

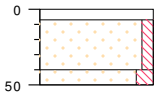

0 — zand, matig fijn, zwak siltig, neutraal grijs, ow: geen, schep

-7 — zand, matig fijn, matig siltig, neutraal bruin, ow: geen, edelman, gestaakt

-40

type **grondboring**
datum **19-04-2018**
boormeester **Veldwerker**

6

gras, maaiveld

0 — zand, matig fijn, matig siltig, matig humeus, neutraal bruin, zwart, ow: geen, zwak puin, schep, gestaakt. obstakel.

type **grondboring**
datum **19-04-2018**
boormeester **Veldwerker**

7

bosgrond, maaiveld



0 — zand, matig fijn, zwak siltig, zwak humeus, neutraal bruin, ow: geen, zwak puin, schep, gestaakt. obstakel.

type **grondboring**
datum **19-04-2018**
boormeester **Veldwerker**

8

gras, maaiveld

0 — zand, matig fijn, matig siltig, matig humeus, neutraal bruin, zwart, ow: geen, zwak puin, schep, gestaakt.

type **grondboring**
datum **19-04-2018**
boormeester **Veldwerker**

bodemprofielen **schaal 1:50**

onderzoek	**NEN Woolthuisweg 47, Heino.**
projectcode	**180164**
datum	**19-04-2018**
getekend conform	**NEN 5104**
pagina	**1 van 2**

HUNNEMAN MILIEU - ADVIES

PEILBUIS

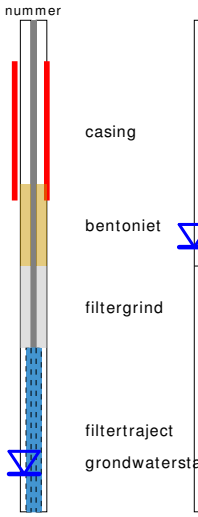

BORING

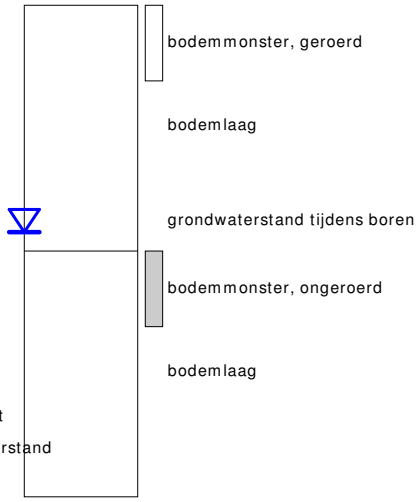

OLIE OP WATER REACTIE (OW)

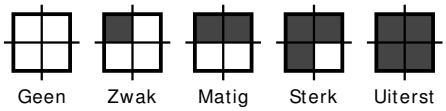

GEUR INTENSITEIT (GI)

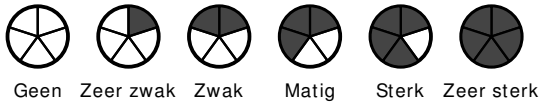

GRONDSOORTEN



Grind, grindig (G,g)

Zand, zandig (Z,z)

Leem, siltig (L,s)

Klei, kleiig (K,k)

Veen, humeus (V,h)

Slib

MATE VAN BIJMENGING

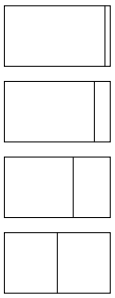

zwak - (0-5%)

matig - (5-15%)

sterk - (15-50%)

uiterst - (>50%)

VERHARDINGEN

Asfalt, beton, klinkers, tegels
stelconplaat, ondoordringbare laag

GRADATIE ZAND

uf = uiterst fijn (63-105 um)
zf = zeer fijn (105-150 um)
mf = matig fijn (150-210 um)
mg = matig grof (210-300 um)
zg = zeer grof (300-420 um)
ug = uiterst grof (420-2000 um)

OVERIG

Bodemvreemde bestandsdelen aanwezig

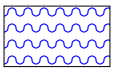

Water

GRADATIE GRIND

f = fijn (2-5.6 mm)
mg = matig grof (5.6-16 mm)
zg = zeer grof (16-63 mm)

BESCHRIJVING BODEMLAAG

pid = Photo Ionisatie Detector
bv = bodemvocht
ow = olie op water

BIJLAGE 3

Toetsingstabellen en analyserapporten vaste bodem, asbest en grondwater

Project	**180164-NEN Woolthuisweg 47 Heino.**
Certificaten	**760254**
Toetsing	**T.12 - Beoordeling kwaliteit van grond volgens Wbb**
Toetsversie	**BoToVa 3.0.0**

Toetsdatum: 29 mei 2018 09:49

Monsterreferentie	**5652621**
Monsteromschrijving	MM-02 bovengrond, 1: 0-50, 2: 0-50, 3: 0-50, 4: 0-40

Analyse	Eenheid	Analyseres.	**Gestand.Res.**	Toetsoordeel	AW	T	I
Lutum/Humus							
Organische stof	% (m/m ds)	4.2	**10**				
Lutum	% (m/m ds)	1.5	**25**				
Droogrest							
droge stof	%	85.6	**85.6**	@			
Metalen ICP-AES							
arseen (As)	mg/kg ds	4.4	**7.3**	-	20	48	76
barium (Ba)	mg/kg ds	24	**93**	@			
cadmium (Cd)	mg/kg ds	< 0.2	**< 0.22**	-	0.6	6.8	13
chroom (Cr)	mg/kg ds	< 10	**< 13**	-	55	117.5	180
kobalt (Co)	mg/kg ds	< 3	**< 7.4**	-	15	102.5	190
koper (Cu)	mg/kg ds	7.7	**15**	-	40	115	190
kwik (Hg) (niet vluchtig)	mg/kg ds	0.05	**0.07**	-	0.15	18.075	36
lood (Pb)	mg/kg ds	19	**29**	-	50	290	530
molybdeen (Mo)	mg/kg ds	< 1.5	**< 1.0**	-	1.5	95.75	190
nikkel (Ni)	mg/kg ds	5	**15**	-	35	67.5	100
zink (Zn)	mg/kg ds	36	**81**	-	140	430	720
Minerale olie							
minerale olie (florisil clean-up)	mg/kg ds	190	**450**	2.4 AW(IND)	190	2595	5000
Polycyclische koolwaterstoffen							
naftaleen	mg/kg ds	< 0.05	**< 0.035**				
fenantreen	mg/kg ds	0.1	**0.1**				
anthraceen	mg/kg ds	0.05	**0.05**				
fluoranteen	mg/kg ds	0.33	**0.33**				
benzo(a)antraceen	mg/kg ds	0.13	**0.13**				
chryseen	mg/kg ds	0.21	**0.21**				
benzo(k)fluoranteen	mg/kg ds	0.13	**0.13**				
benzo(a)pyreen	mg/kg ds	0.19	**0.19**				
benzo(ghi)peryleen	mg/kg ds	0.2	**0.2**				
indeno(1,2,3-cd)pyreen	mg/kg ds	0.13	**0.13**				
Sommaties							
som PAK (10)	mg/kg ds	1.5	**1.5**	1.0 AW(WO)	1.5	20.75	40
Polychloorbifenylen							
PCB - 28	mg/kg ds	< 0.001	**< 0.0017**				
PCB - 52	mg/kg ds	< 0.001	**< 0.0017**				
PCB - 101	mg/kg ds	< 0.001	**< 0.0017**				
PCB - 118	mg/kg ds	< 0.001	**< 0.0017**				
PCB - 138	mg/kg ds	< 0.001	**< 0.0017**				
PCB - 153	mg/kg ds	< 0.001	**< 0.0017**				
PCB - 180	mg/kg ds	< 0.001	**< 0.0017**				
Sommaties							
som PCBs (7)	mg/kg ds	0.005	**< 0.012**	-	0.02	0.51	1

Toetsoordeel monster 5652621: Overschrijding Achtergrondwaarde

Monsterreferentie	**5652622**							
Monsteromschrijving	MM-01 bovengrond, 5: 7-40, 6: 0-50, 8: 0-50, 7: 0-50							
Analyse	Eenheid	Analyseres.	**Gestand.Res.**	Toetsoordeel	AW	T	I	
Lutum/Humus								
Organische stof	% (m/m ds)	3.6	**10**					
Lutum	% (m/m ds)	1.0	**25**					
Droogrest								
droge stof	%	89	**89.0**	@				
Metalen ICP-AES								
arseen (As)	mg/kg ds	< 4	**< 4.7**	-	20	48	76	
barium (Ba)	mg/kg ds	21	**81**	@				
cadmium (Cd)	mg/kg ds	< 0.2	**< 0.22**	-	0.6	6.8	13	
chroom (Cr)	mg/kg ds	< 10	**< 13**	-	55	117.5	180	
kobalt (Co)	mg/kg ds	< 3	**< 7.4**	-	15	102.5	190	
koper (Cu)	mg/kg ds	6.1	**12**	-	40	115	190	
kwik (Hg) (niet vluchtig)	mg/kg ds	0.52	**0.74**	4.9 AW(WO)	0.15	18.075	36	
lood (Pb)	mg/kg ds	17	**26**	-	50	290	530	
molybdeen (Mo)	mg/kg ds	< 1.5	**< 1.0**	-	1.5	95.75	190	
nikkel (Ni)	mg/kg ds	6	**18**	-	35	67.5	100	
zink (Zn)	mg/kg ds	26	**59**	-	140	430	720	
Minerale olie								
minerale olie (florisil clean-up)	mg/kg ds	53	**150**	-	190	2595	5000	
Polycyclische koolwaterstoffen								
naftaleen	mg/kg ds	< 0.05	**< 0.035**					
fenantreen	mg/kg ds	0.08	**0.08**					
anthraceen	mg/kg ds	0.08	**0.08**					
fluoranteen	mg/kg ds	0.2	**0.2**					
benzo(a)antraceen	mg/kg ds	0.1	**0.1**					
chryseen	mg/kg ds	0.15	**0.15**					
benzo(k)fluoranteen	mg/kg ds	0.12	**0.12**					
benzo(a)pyreen	mg/kg ds	0.14	**0.14**					
benzo(ghi)peryleen	mg/kg ds	0.13	**0.13**					
indeno(1,2,3-cd)pyreen	mg/kg ds	0.13	**0.13**					
Sommaties								
som PAK (10)	mg/kg ds	1.2	**1.2**	-	1.5	20.75	40	
Polychloorbifenylen								
PCB - 28	mg/kg ds	< 0.001	**< 0.0019**					
PCB - 52	mg/kg ds	< 0.001	**< 0.0019**					
PCB - 101	mg/kg ds	< 0.001	**< 0.0019**					
PCB - 118	mg/kg ds	< 0.001	**< 0.0019**					
PCB - 138	mg/kg ds	< 0.001	**< 0.0019**					
PCB - 153	mg/kg ds	< 0.001	**< 0.0019**					
PCB - 180	mg/kg ds	< 0.001	**< 0.0019**					
Sommaties								
som PCBs (7)	mg/kg ds	0.005	**< 0.014**	-	0.02	0.51	1	
Toetsoordeel monster 5652622:				Overschrijding Achtergrondwaarde				

Monsterreferentie	**5652623**							
Monsteromschrijving	MM-03 ondergrond, 4: 40-90, 4: 90-140, 4: 150-200							
Analyse	Eenheid	Analyseres.	**Gestand.Res.**	Toetsoordeel	AW	T	I	
Lutum/Humus								
Organische stof	% (m/m ds)	1.2	**10**					
Lutum	% (m/m ds)	1.1	**25**					
Droogrest								
droge stof	%	80.3	**80.3**	@				
Metalen ICP-AES								
arseen (As)	mg/kg ds	4.1	**7.2**	-	20	48	76	
barium (Ba)	mg/kg ds	32	**120**	@				
cadmium (Cd)	mg/kg ds	0.2	**0.34**	-	0.6	6.8	13	
chroom (Cr)	mg/kg ds	11	**20**	-	55	117.5	180	
kobalt (Co)	mg/kg ds	3.1	**11**	-	15	102.5	190	
koper (Cu)	mg/kg ds	20	**41**	1.0 AW(WO)	40	115	190	
kwik (Hg) (niet vluchtig)	mg/kg ds	0.08	**0.11**	-	0.15	18.075	36	
lood (Pb)	mg/kg ds	560	**880**	1.7 I	50	290	530	
molybdeen (Mo)	mg/kg ds	< 1.5	**< 1.0**	-	1.5	95.75	190	
nikkel (Ni)	mg/kg ds	10	**29**	-	35	67.5	100	
zink (Zn)	mg/kg ds	110	**260**	1.9 AW(IND)	140	430	720	
Minerale olie								
minerale olie (florisil clean-up)	mg/kg ds	120	**600**	3.2 AW(NT)	190	2595	5000	
Polycyclische koolwaterstoffen								
naftaleen	mg/kg ds	< 0.05	**< 0.035**					
fenantreen	mg/kg ds	0.98	**0.98**					
anthraceen	mg/kg ds	0.28	**0.28**					
fluoranteen	mg/kg ds	0.93	**0.93**					
benzo(a)antraceen	mg/kg ds	0.27	**0.27**					
chryseen	mg/kg ds	0.34	**0.34**					
benzo(k)fluoranteen	mg/kg ds	0.18	**0.18**					
benzo(a)pyreen	mg/kg ds	0.25	**0.25**					
benzo(ghi)peryleen	mg/kg ds	0.24	**0.24**					
indeno(1,2,3-cd)pyreen	mg/kg ds	0.18	**0.18**					
Sommaties								
som PAK (10)	mg/kg ds	3.7	**3.7**	2.5 AW(WO)	1.5	20.75	40	
Polychloorbifenylen								
PCB - 28	mg/kg ds	< 0.001	**< 0.0035**					
PCB - 52	mg/kg ds	< 0.001	**< 0.0035**					
PCB - 101	mg/kg ds	< 0.001	**< 0.0035**					
PCB - 118	mg/kg ds	< 0.001	**< 0.0035**					
PCB - 138	mg/kg ds	0.005	**0.025**					
PCB - 153	mg/kg ds	0.003	**0.015**					
PCB - 180	mg/kg ds	0.002	**0.010**					
Sommaties								
som PCBs (7)	mg/kg ds	0.013	**0.064**	3.2 AW(IND)	0.02	0.51	1	

Toetsoordeel monster 5652623:	Overschrijding Interventiewaarde

Legenda	
@	Geen toetsoordeel mogelijk
x I	> Interventiewaarde
x AW(NT)	x maal Achtergrondwaarde (Niet toepasbaar)
x AW(IND)	x maal Achtergrondwaarde (Industrie)
x AW(WO)	x maal Achtergrondwaarde (Wonen)
-	<= Achtergrondwaarde

Hunneman Milieu-Advies
T.a.v. de heer J.A.G. Hunneman
Barkstraat 5
8102GV RAALTE

Uw kenmerk	: 180164-NEN Woolthuisweg 47 Heino.
Ons kenmerk	: Project 760254
Validatieref.	: 760254_certificaat_v1
Opdrachtverificatiecode	: OZWJ-EQQS-ERHC-ZLYU
Bijlage(n)	: 2 tabel(len) + 3 oliechromatogram(men) + 2 bijlage(n)

Amsterdam, 24 april 2018

Hierbij zend ik u de resultaten van het laboratoriumonderzoek dat op uw verzoek is uitgevoerd in de door u aangeboden monsters.

De resultaten hebben uitsluitend betrekking op de monsters, zoals die door u voor analyse ter beschikking werden gesteld.

Het onderzoek is, met uitzondering van eventueel uitbesteed onderzoek, uitgevoerd door Eurofins Omegam volgens de methoden zoals ze zijn vastgelegd in het geldende accreditatie-certificaat L086 en/of in de bundel "Analysevoorschriften Eurofins Omegam". De in dit onderzoek uitgevoerde onderzoeksmethoden van de geaccrediteerde analyses zijn in een aparte bijlage als onderdeel van dit analyse-certificaat opgenomen. De methoden zijn, voor zover mogelijk, ontleend aan de accreditatieprogramma's/schema's en NEN- EN- en/of ISO-voorschriften.

Ik wijs u erop dat het analyse-certificaat alleen in zijn geheel mag worden gereproduceerd. Ik vertrouw erop uw opdracht volledig en naar tevredenheid te hebben uitgevoerd. Heeft u naar aanleiding van deze rapportage nog vragen, dan verzoek ik u contact op te nemen met onze klantenservice.

Hoogachtend,
namens Eurofins Omegam,

Ing. J. Tukker
Manager productie

Op dit certificaat zijn onze algemene voorwaarden van toepassing.
Dit analyse-certificaat mag niet anders dan in zijn geheel worden gereproduceerd.

Eurofins Omegam B.V.
H.J.E. Wenckbachweg 120
NL-1114 AD Amsterdam-Duivendrecht
Nederland

T +31-(0)20-597 66 80

CSOmegam@eurofins.com
www.omegam.nl

IBAN NL 16 BNPA 0227667980
BIC BNPANL2A
BTW nr. NL8139.67.132.B01
KvK nr. 34215654

A N A L Y S E C E R T I F I C A A T

Project code : **760254**
Project omschrijving : **180164-NEN Woolthuisweg 47 Heino.**
Opdrachtgever : **Hunneman Milieu-Advies**

Monsterreferenties
5652621 = MM-02 bovengrond, 1: 0-50, 2: 0-50, 3: 0-50, 4: 0-40
5652622 = MM-01 bovengrond, 5: 7-40, 6: 0-50, 8: 0-50, 7: 0-50
5652623 = MM-03 ondergrond, 4: 40-90, 4: 90-140, 4: 150-200

Opgegeven bemonsteringsdatum		:	**19/04/2018**	**19/04/2018**	**19/04/2018**
Ontvangstdatum opdracht		:	**19/04/2018**	**19/04/2018**	**19/04/2018**
Startdatum		:	**19/04/2018**	**19/04/2018**	**19/04/2018**
Monstercode		:	**5652621**	**5652622**	**5652623**
Matrix		:	**Grond**	**Grond**	**Grond**
Monstervoorbewerking					
S AS3000 (steekmonster)			**uitgevoerd**	**uitgevoerd**	**uitgevoerd**
S gewicht artefact	g		**n.v.t.**	**n.v.t.**	**n.v.t.**
S soort artefact			n.v.t.	n.v.t.	n.v.t.
S voorbewerking AS3000			**uitgevoerd**	**uitgevoerd**	**uitgevoerd**
Algemeen onderzoek - fysisch					
S droge stof	%		**85,6**	**89,0**	**80,3**
S organische stof (gec. voor lutum)	% (m/m ds)		**4,2**	**3,6**	**1,2**
S lutumgehalte (pipetmethode)	% (m/m ds)		**1,5**	**< 1**	**1,1**
Anorganische parameters - metalen					
S arseen (As)	mg/kg ds		**4,4**	**< 4,0**	**4,1**
S barium (Ba)	mg/kg ds		**24**	**21**	**32**
S cadmium (Cd)	mg/kg ds		**< 0,20**	**< 0,20**	**0,20**
S chroom (Cr)	mg/kg ds		**< 10**	**< 10**	**11**
S kobalt (Co)	mg/kg ds		**< 3,0**	**< 3,0**	**3,1**
S koper (Cu)	mg/kg ds		**7,7**	**6,1**	**20**
S kwik (Hg) (niet vluchtig)	mg/kg ds		**0,05**	**0,52**	**0,08**
S lood (Pb)	mg/kg ds		**19**	**17**	**560**
S molybdeen (Mo)	mg/kg ds		**< 1,5**	**< 1,5**	**< 1,5**
S nikkel (Ni)	mg/kg ds		**5**	**6**	**10**
S zink (Zn)	mg/kg ds		**36**	**26**	**110**
Organische parameters - niet aromatisch					
S minerale olie (florisil clean-up)	mg/kg ds		**190**	**53**	**120**
Organische parameters - aromatisch					
Polycyclische koolwaterstoffen:					
S naftaleen	mg/kg ds		**< 0,05**	**< 0,05**	**< 0,05**
S fenantreen	mg/kg ds		**0,10**	**0,08**	**0,98**
S anthraceen	mg/kg ds		**0,05**	**0,08**	**0,28**
S fluoranteen	mg/kg ds		**0,33**	**0,20**	**0,93**
S benzo(a)antraceen	mg/kg ds		**0,13**	**0,10**	**0,27**
S chryseen	mg/kg ds		**0,21**	**0,15**	**0,34**
S benzo(k)fluoranteen	mg/kg ds		**0,13**	**0,12**	**0,18**
S benzo(a)pyreen	mg/kg ds		**0,19**	**0,14**	**0,25**
S benzo(ghi)peryleen	mg/kg ds		**0,20**	**0,13**	**0,24**
S indeno(1,2,3-cd)pyreen	mg/kg ds		**0,13**	**0,13**	**0,18**
S som PAK (10)	mg/kg ds		**1,5**	**1,2**	**3,7**
Organische parameters - gehalogeneerd					
Polychloorbifenylen:					
S PCB -28	mg/kg ds		**< 0,001**	**< 0,001**	**< 0,001**
S PCB -52	mg/kg ds		**< 0,001**	**< 0,001**	**< 0,001**
S PCB -101	mg/kg ds		**< 0,001**	**< 0,001**	**< 0,001**
S PCB -118	mg/kg ds		**< 0,001**	**< 0,001**	**< 0,001**
S PCB -138	mg/kg ds		**< 0,001**	**< 0,001**	**0,005**
S PCB -153	mg/kg ds		**< 0,001**	**< 0,001**	**0,003**
S PCB -180	mg/kg ds		**< 0,001**	**< 0,001**	**0,002**
S som PCBs (7)	mg/kg ds		**0,005**	**0,005**	**0,013**

Dit analyse-certificaat, inclusief voorblad en eventuele bijlage(n), mag niet anders dan in zijn geheel worden gereproduceerd.
- De met een 'Q' gemerkte analyses zijn door RvA geaccrediteerd (registratienummer L086).
- De met een 'S' gemerkte analyses zijn door RvA geaccrediteerd (L086) en op basis van het schema AS 3000 erkend.

A N A L Y S E C E R T I F I C A A T

Project code	:	**760254**
Project omschrijving	:	**180164-NEN Woolthuisweg 47 Heino.**
Opdrachtgever	:	**Hunneman Milieu-Advies**

Opmerkingen m.b.t. analyses

Opmerking(en) algemeen

Organische stof gehalte (gecorrigeerd voor lutum en vrij ijzer in de vorm van Fe2O3)
Het organische stofgehalte is gecorrigeerd voor het in het analysecertificaat gerapporteerde lutumgehalte. Indien het lutumgehalte niet is gerapporteerd is de correctie uitgevoerd met een lutumgehalte van 5,4% (gemiddeld lutumgehalte Nederlandse bodem, AS3010/AS3210, prestatieblad organische stofgehalte in grond/waterbodem). Indien het vrij ijzergehalte is bepaald en groter is dan 5 % m/m, is bij de berekening van het organische stof gecorrigeerd voor dat gehalte aan vrij ijzer.

Sommatie van concentraties voor groepsparameters
De sommatie is uitgevoerd volgens AS3000 paragraaf 2.5.2 en bijlage 3.

Uw referentie	:	**MM-03 ondergrond, 4: 40-90, 4: 90-140, 4: 150-200**
Monstercode	:	**5652623**

Opmerking(en) bij resultaten:

PCB -138:	-	Bij deze gaschromatografische analyse valt PCB 138 samen met PCB 163.

Dit analyse-certificaat, inclusief voorblad en eventuele bijlage(n), mag niet anders dan in zijn geheel worden gereproduceerd.

OLIE-ONDERZOEK

Monstercode : 5652621
Project omschrijving : 180164-NEN Woolthuisweg 47 Heino.
Uw referentie : MM-02 bovengrond, 1: 0-50, 2: 0-50, 3: 0-50, 4: 0-40
Methode : minerale olie (florisil clean-up)

OLIECHROMATOGRAM

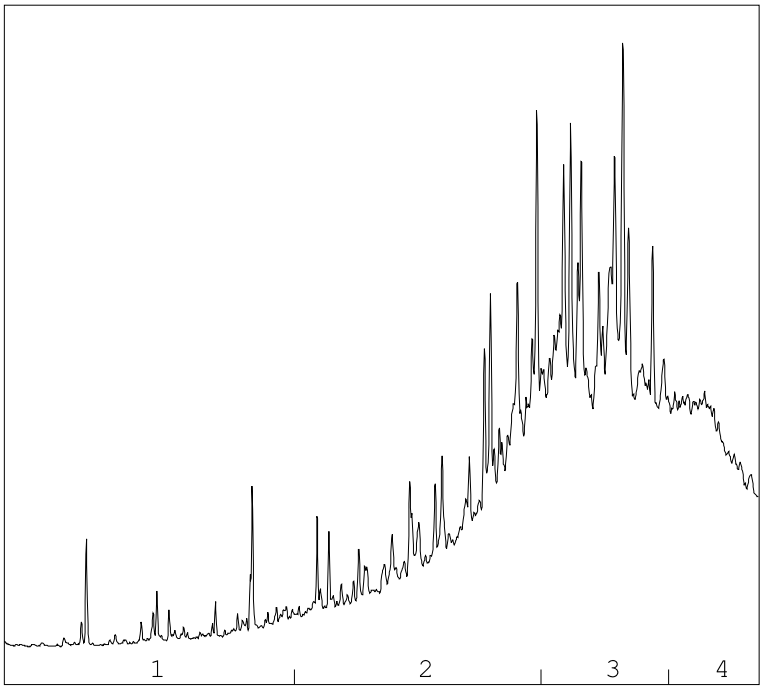

→
oliefractieverdeling

OLIEFRACTIEVERDELING

1)	fractie > C10 - C19	3 %
2)	fractie C19 - C29	31 %
3)	fractie C29 - C35	44 %
4)	fractie C35 -< C40	21 %

minerale olie gehalte: 190 mg/kg ds

Minerale olie
Interpretatie: raadpleeg voor de typering van de oliesoort de OMEGAM oliebibliotheek.

De hoogte van de signalen is geen maat voor de concentratie van de olie in het monster.
(Het chromatogram heeft een variabele schaalindeling)

Bij een minerale olie gehalte kleiner dan de rapportagegrens worden geen oliefracties weergegeven.

Dit analyse-certificaat, inclusief voorblad en eventuele bijlage(n), mag niet anders dan in zijn geheel worden gereproduceerd.

OLIE-ONDERZOEK

Monstercode : 5652622
Project omschrijving : 180164-NEN Woolthuisweg 47 Heino.
Uw referentie : MM-01 bovengrond, 5: 7-40, 6: 0-50, 8: 0-50, 7: 0-50
Methode : minerale olie (florisil clean-up)

OLIECHROMATOGRAM

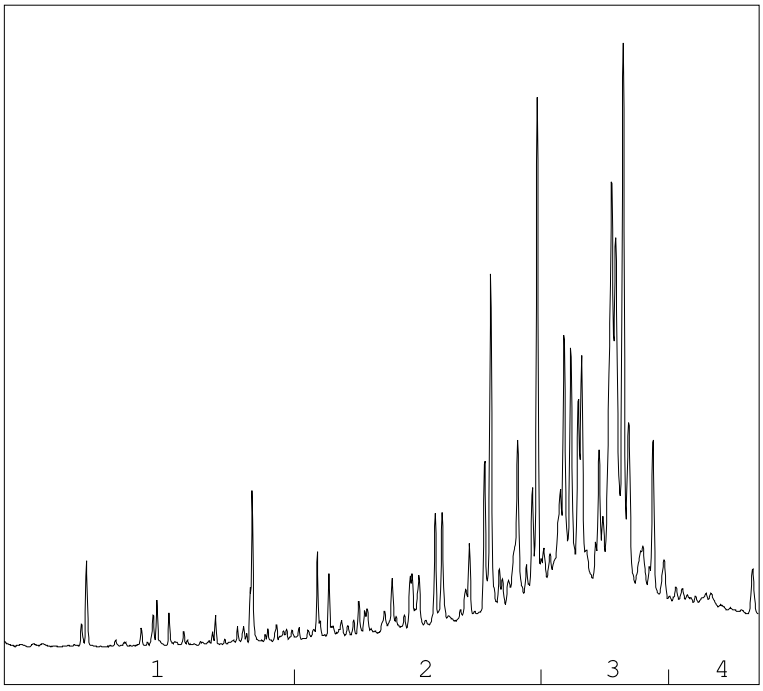

→
oliefractieverdeling

OLIEFRACTIEVERDELING

1)	fractie > C10 - C19	2 %
2)	fractie C19 - C29	31 %
3)	fractie C29 - C35	56 %
4)	fractie C35 -< C40	10 %

minerale olie gehalte: 53 mg/kg ds

Minerale olie
Interpretatie: raadpleeg voor de typering van de oliesoort de OMEGAM oliebibliotheek.

De hoogte van de signalen is geen maat voor de concentratie van de olie in het monster.
(Het chromatogram heeft een variabele schaalindeling)

Bij een minerale olie gehalte kleiner dan de rapportagegrens worden geen oliefracties weergegeven.

Dit analyse-certificaat, inclusief voorblad en eventuele bijlage(n), mag niet anders dan in zijn geheel worden gereproduceerd.

OLIE-ONDERZOEK

Monstercode : 5652623
Project omschrijving : 180164-NEN Woolthuisweg 47 Heino.
Uw referentie : MM-03 ondergrond, 4: 40-90, 4: 90-140, 4: 150-200
Methode : minerale olie (florisil clean-up)

OLIECHROMATOGRAM

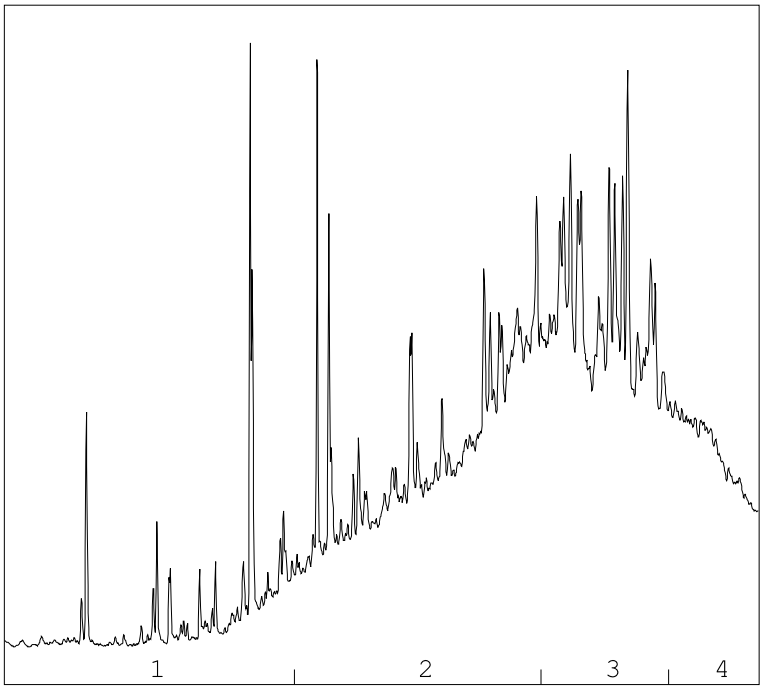

→
oliefractieverdeling

OLIEFRACTIEVERDELING

1)	fractie > C10 - C19	6 %
2)	fractie C19 - C29	41 %
3)	fractie C29 - C35	38 %
4)	fractie C35 -< C40	15 %

minerale olie gehalte: 120 mg/kg ds

Minerale olie
Interpretatie: raadpleeg voor de typering van de oliesoort de OMEGAM oliebibliotheek.

De hoogte van de signalen is geen maat voor de concentratie van de olie in het monster.
(Het chromatogram heeft een variabele schaalindeling)

Bij een minerale olie gehalte kleiner dan de rapportagegrens worden geen oliefracties weergegeven.

Dit analyse-certificaat, inclusief voorblad en eventuele bijlage(n), mag niet anders dan in zijn geheel worden gereproduceerd.

A N A L Y S E C E R T I F I C A A T

Project code	:	**760254**
Project omschrijving	:	**180164-NEN Woolthuisweg 47 Heino.**
Opdrachtgever	:	**Hunneman Milieu-Advies**

Barcodeschema's

Monstercode	*Uw referentie*	*monster*	*diepte*	*barcode*
5652621	MM-02 bovengrond, 1: 0-50, 2: 0-50, 3: 0-50, 4: 0-40	1	0.0-0.5	2702788AA
		2	0.0-0.5	2702786AA
		3	0.0-0.5	2702799AA
		4	0.0-0.4	2702800AA
5652622	MM-01 bovengrond, 5: 7-40, 6: 0-50, 8: 0-50, 7: 0-50	5	0.07-0.4	2702789AA
		6	0.0-0.5	2702791AA
		8	0.0-0.5	2702757AA
		7	0.0-0.5	2702730AA
5652623	MM-03 ondergrond, 4: 40-90, 4: 90-140, 4: 150-200	4	0.4-0.9	2702804AA
		4	0.9-1.4	2702793AA
		4	1.5-2.0	2702790AA

Dit analyse-certificaat, inclusief voorblad en eventuele bijlage(n), mag niet anders dan in zijn geheel worden gereproduceerd.

A N A L Y S E C E R T I F I C A A T

Project code	:	**760254**
Project omschrijving	:	**180164-NEN Woolthuisweg 47 Heino.**
Opdrachtgever	:	**Hunneman Milieu-Advies**

Analysemethoden in Grond (AS3000)

AS3000
In dit analysecertificaat zijn de met 'S' gemerkte analyses uitgevoerd volgens de analysemethoden beschreven in het "Accreditatieschema Laboratoriumanalyses voor grond-, waterbodem- en grondwateronderzoek (AS SIKB 3000)". Het laboratoriumonderzoek is uitgevoerd volgens de onderstaande analysemethoden. Deze analyses zijn vastgelegd in het geldende accreditatie-certificaat met bijbehorende verrichtingenlijst L086 van Eurofins Omegam BV.

voorbewerking AS3000	:	Conform AS3000 en NEN-EN 16179
Droge stof	:	Conform AS3010 prestatieblad 2
Organische stof (gec. voor lutum)	:	Conform AS3010 prestatieblad 3 en gelijkwaardig aan NEN 5754
Lutumgehalte (pipetmethode)	:	Conform AS3010 prestatieblad 4; gelijkwaardig aan NEN 5753
Arseen (As)	:	Conform AS3050 prestatieblad 1; NEN 6966 en destructie conform NEN 6961
Barium (Ba)	:	Conform AS3010 prestatieblad 5; NEN 6966 en destructie conform NEN 6961
Cadmium (Cd)	:	Conform AS3010 prestatieblad 5; NEN 6966 en destructie conform NEN 6961
Chroom (Cr)	:	Conform AS3050 prestatieblad 1; NEN 6966 en destructie conform NEN 6961
Kobalt (Co)	:	Conform AS3010 prestatieblad 5; NEN 6966 en destructie conform NEN 6961
Koper (Cu)	:	Conform AS3010 prestatieblad 5; NEN 6966 en destructie conform NEN 6961
Kwik (Hg) (niet vluchtig)	:	Conform AS3010 prestatieblad 5; NEN-ISO 16772 en destructie conform NEN 6961
Lood (Pb)	:	Conform AS3010 prestatieblad 5; NEN 6966 en destructie conform NEN 6961
Molybdeen (Mo)	:	Conform AS3010 prestatieblad 5; NEN 6966 en destructie conform NEN 6961
Nikkel (Ni)	:	Conform AS3010 prestatieblad 5; NEN 6966 en destructie conform NEN 6961
Zink (Zn)	:	Conform AS3010 prestatieblad 5; NEN 6966 en destructie conform NEN 6961
Minerale olie (florisil clean-up)	:	Conform AS3010 prestatieblad 7
PAKs	:	Conform AS3010 prestatieblad 6
PCBs	:	Conform AS3010 prestatieblad 8

Dit analyse-certificaat, inclusief voorblad en eventuele bijlage(n), mag niet anders dan in zijn geheel worden gereproduceerd.

AL-West B.V.
Dortmundstraat 16B, 7418 BH Deventer, the Netherlands
Postbus 693, 7400 AR Deventer
Tel. +31(0)570 788110, Fax +31(0)570 788108
e-Mail: info@al-west.nl, www.al-west.nl

AGROLAB GROUP
Your labs. Your service.

Hunneman Milieu-Advies Raalte B.V.
Sjors Hunneman
Barkstraat 5
8102 GV RAALTE

Datum	25.04.2018
Relatienr	35003557
Opdrachtnr.	762971

ANALYSERAPPORT

***Opdracht* 762971 Bodem / Eluaat**

Opdrachtgever	35003557 Hunneman Milieu-Advies Raalte B.V.
Uw referentie	180164 NEN Woolthuisweg 47, Heino.
Opdrachtacceptatie	19.04.18
Monsternemer	Opdrachtgever

Geachte heer, mevrouw,

Hierbij zenden wij u de resultaten van het door u aangevraagde laboratoriumonderzoek.
De analyses zijn, tenzij anders vermeld, geaccrediteerd volgens NEN-EN-ISO/IEC 17025 en uitgevoerd overeenkomstig de onderzoeksmethoden die worden genoemd in de meest actuele versie van onze verrichtingenlijst van de Raad voor Accreditatie, accreditatienummer L005.

De analyses zijn, tenzij anders vermeld, uitgevoerd overeenkomstig onze erkenning voor de werkzaamheid "Analyse voor milieuhygiënisch bodemonderzoek" van het Besluit Bodemkwaliteit.

Indien u gegevens wenst over de meetonzekerheden van een methode, kunnen wij u deze op verzoek verstrekken.

Dit rapport mag alleen in zijn geheel worden gereproduceerd. Eventuele bijlagen zijn onderdeel van het rapport.

Indien u nog vragen heeft of aanvullende informatie wenst, verzoeken wij u om contact op te nemen met Klantenservice.

Wij vertrouwen U met de toegezonden informatie van dienst te zijn.

Met vriendelijke groet,

AL-West B.V. Dhr. Jan Godlieb, Tel. +31/570788113
Klantenservice

De in dit rapport vermelde analyses zijn geaccrediteerd volgens ISO/IEC 17025:2005, tenzij bij de analyse het symbool " * " staat vermeld.

Kamer van Koophandel
Nr. 08110898
VAT/BTW-ID-Nr.:
NL 811132559 B01

Directeur
ppa. Marc van Gelder
Dr. Paul Wimmer

kwaliteitswaarborg bodembeheer SIKB

TESTING RvA L 005

DOC-13-10995844-NL-P1

AL-West B.V.

Dortmundstraat 16B, 7418 BH Deventer, the Netherlands
Postbus 693, 7400 AR Deventer
Tel. +31(0)570 788110, Fax +31(0)570 788108
e-Mail: info@al-west.nl, www.al-west.nl

AGROLAB GROUP
Your labs. Your service.

***Opdracht* 762971 Bodem / Eluaat**

Monsternr.	*Monstername*	*Monsteromschrijving*
507539	19.04.2018	Ruimtelijke eenheid, RE-01: 0-50

		Eenheid	507539 Ruimtelijke eenheid, RE-01: 0-50
Asbestbepaling in grond/puin			
	Zie bijlage voor toelichting asbestanalyse		++
S	Som gewogen asbest	mg/kg Ds	<1

S) Erkend volgens AS SIKB 3000
Verklaring:"<" of n.a. betekent dat het gehalte van de component lager is dan de rapportagegrens.

Begin van de analyses: 19.04.2018
Einde van de analyses: 25.04.2018

De onderzoeksresultaten hebben alleen betrekking op het aangeleverde monstermateriaal . Monsters met onbekende herkomst kunnen slechts beperkt gecontroleerd worden op plausibiliteit .

AL-West B.V. Dhr. Jan Godlieb, Tel. +31/570788113
Klantenservice

Toegepaste methoden

AS3000 asbest in bodem en materialen: Som gewogen asbest
<Geen informatie>: Zie bijlage voor toelichting asbestanalyse

De in dit rapport vermelde analyses zijn geaccrediteerd volgens ISO/IEC 17025:2005, tenzij bij de analyse het symbool " * " staat vermeld.

Kamer van Koophandel
Nr. 08110898
VAT/BTW-ID-Nr.:
NL 811132559 B01

Directeur
ppa. Marc van Gelder
Dr. Paul Wimmer

kwaliteitswaarborg bodembeheer SIKB

TESTING RvA L 005

DOC-13-10995844-NL-P2

AL-West B.V.

Dortmundstraat 16B, 7418 BH Deventer, the Netherlands
Postbus 693, 7400 AR Deventer
Tel. +31(0)570 788110, Fax +31(0)570 788108
e-Mail: info@al-west.nl, www.al-west.nl

Bijlage analyseresultaten asbest

Analist:	avg

Monster Nr.	Monster omschrijving	Drogestof gehalte (%)	Nat gewicht (g)	Droog gewicht
507539	Ruimtelijke eenheid, RE-01: 0-50	82,4	12773	10519

Zeeffractie	Zeeffractie (m/m%)	Massa fractie (g)	Onderzoc ht (%)	chrysotiel (mg/kg ds tot.)	amosiet (mg/kg ds tot.)	crocidoliet (mg/kg ds tot.)	Aantal hecht geb.	Aantal niet hechtgeb.	Asbest (mg/kg ds tot.)	95%-betrouwbaarheids-interval (mg/kg ds) ondergrens	bovengrens
>20 mm	0,17	18	100				0	0			
8 - 20 mm	0,86	90,3	100				0	0			
4 - 8 mm	1,1	120,5	100				0	0			
2 - 4 mm	1,2	121,7	67				0	0			
1 - 2 mm	2,1	216,4	30				0	0			
0.5 mm - 1 mm	4,4	462,1	10				0	0			
< 0.5 mm	89	9403,306	0,1				nvt	nvt		nvt	nvt
Totalen	99	10432,31					0	0			

Na afronding volgens norm (mg/kg) :	<1	<1	<1

Asbesthoudende materialen	Hechtgebonden
nvt	nvt
nvt	nvt
nvt	nvt

Gerapporteerde asbestgehaltes zijn afgeronde waardes,
in de totaalgehaltes kunnen geringe afwijkingen voorkomen.

Conclusie:

	Gemeten Gehalte (mg/kg ds)	95%-betrouwbaarheids-interval (mg/kg ds) ondergrens	bovengrens
De bepalings grens is	-	-	1
Hoeveelheid hechtgebonden asbesthoudend materiaal	<1	<1	<1
Hoeveelheid niet hechtgebonden asbesthoudend materiaal	<1	<1	<1
Serpentijn asbest	<0.1	<0.1	<0.1
Amfibool asbest	<0.1	<0.1	<0.1
Totaal asbest	<1	<1	<1
Gewogen totaal asbest (serpentijn + 10 x amfibool)	**<1**	**<1**	**<1**

In het, met de optische lichtmicroscoop, onderzochte deel van de fractie <500 µm zijn geen asbestverdachte vezels gevonden.

Kamer van Koophandel Nr. 08110898
VAT/BTW-ID-Nr.: NL 811132559 B01

Directeur
ppa. Marc van Gelder
Dr. Paul Wimmer

DOC-13-10995862-NL-P1

Project	**180164-NEN Woolthuisweg 47 Heino.**
Certificaten	**762578**
Toetsing	**T.13 - Beoordeling kwaliteit van grondwater volgens Wbb**
Toetsversie	**BoToVa 2.0.0** Toetsdatum: 29 mei 2018 09:51

Monsterreferentie	**5658394**
Monsteromschrijving	Peilbuis, 4-1: 180-280

Analyse	Eenheid	Analyseres.		Toetsoordeel	S	T	I	
Metalen ICP-MS (opgelost)								
arseen (As)	µg/l	< 5		-	10	35	60	
barium (Ba)	µg/l	180		3.6 S	50	337.5	625	
cadmium (Cd)	µg/l	< 0.2		-	0.4	3.2	6	
chroom (Cr)	µg/l	3.6		3.6 S	1	15.5	30	
kobalt (Co)	µg/l	< 2		-	20	60	100	
koper (Cu)	µg/l	< 2		-	15	45	75	
Kwik (Hg) (niet vluchtig)	µg/l	< 0.05		-	0.05	0.175	0.3	
lood (Pb)	µg/l	< 2		-	15	45	75	
molybdeen (Mo)	µg/l	< 2		-	5	152.5	300	
nikkel (Ni)	µg/l	3.3		-	15	45	75	
zink (Zn)	µg/l	31		-	65	432.5	800	
Minerale olie								
minerale olie (florisil clean-up)	µg/l	< 50		-	50	325	600	
Vluchtige aromaten								
benzeen	µg/l	< 0.2		-	0.2	15.1	30	
ethylbenzeen	µg/l	< 0.2		-	4	77	150	
naftaleen	µg/l	< 0.02		-	0.01	35.005	70	
o-xyleen	µg/l	< 0.1						
styreen	µg/l	< 0.2		-	6	153	300	
tolueen	µg/l	< 0.2		-	7	503.5	1000	
xyleen (som m+p)	µg/l	< 0.2						
Sommaties aromaten								
som xylenen	µg/l	0.2		-	0.2	35.1	70	
Vluchtige chlooralifaten								
1,1,1-trichloorethaan	µg/l	< 0.1		-	0.01	150.005	300	
1,1,2-trichloorethaan	µg/l	< 0.1		-	0.01	65.005	130	
1,1-dichloorethaan	µg/l	< 0.2		-	7	453.5	900	
1,1-dichlooretheen	µg/l	< 0.1		-	0.01	5.005	10	
1,1-dichloorpropaan	µg/l	< 0.2						
1,2-dichloorethaan	µg/l	< 0.2		-	7	203.5	400	
1,2-dichloorpropaan	µg/l	< 0.2						
1,3-dichloorpropaan	µg/l	< 0.2						
cis-1,2-dichlooretheen	µg/l	< 0.1						
dichloormethaan	µg/l	< 0.2		-	0.01	500.005	1000	
monochlooretheen (vinylchlori	µg/l	< 0.2		-	0.01	2.505	5	
tetrachlooretheen	µg/l	< 0.1		-	0.01	20.005	40	
tetrachloormethaan	µg/l	< 0.1		-	0.01	5.005	10	
trans-1,2-dichlooretheen	µg/l	< 0.1						
trichlooretheen	µg/l	< 0.2		-	24	262	500	
trichloormethaan	µg/l	< 0.2		-	6	203	400	
Sommaties								
som C+T dichlooretheen	µg/l	0.1		-	0.01	10.005	20	
som dichloorpropanen	µg/l	0.4		-	0.8	40.4	80	
Vluchtige gehalogeneerde alifaten - divers								
tribroommethaan (bromoform	µg/l	< 0.2		@			630	

Toetsoordeel monster 5658394:	Overschrijding Streefwaarde

Legenda	
@	Geen toetsoordeel mogelijk
-	<= Streefwaarde
x S	x maal Streefwaarde

Hunneman Milieu-Advies
T.a.v. de heer J.A.G. Hunneman
Barkstraat 5
8102GV RAALTE

Uw kenmerk	: 180164-NEN Woolthuisweg 47 Heino.
Ons kenmerk	: Project 762578
Validatieref.	: 762578_certificaat_v1
Opdrachtverificatiecode	: CQSN-DRQA-WSXP-SDHS
Bijlage(n)	: 2 tabel(len) + 2 bijlage(n)

Amsterdam, 2 mei 2018

Hierbij zend ik u de resultaten van het laboratoriumonderzoek dat op uw verzoek is uitgevoerd in de door u aangeboden monsters.

De resultaten hebben uitsluitend betrekking op de monsters, zoals die door u voor analyse ter beschikking werden gesteld.

Het onderzoek is, met uitzondering van eventueel uitbesteed onderzoek, uitgevoerd door Eurofins Omegam volgens de methoden zoals ze zijn vastgelegd in het geldende accreditatie-certificaat L086 en/of in de bundel "Analysevoorschriften Eurofins Omegam". De in dit onderzoek uitgevoerde onderzoeksmethoden van de geaccrediteerde analyses zijn in een aparte bijlage als onderdeel van dit analyse-certificaat opgenomen. De methoden zijn, voor zover mogelijk, ontleend aan de accreditatieprogramma's/schema's en NEN- EN- en/of ISO-voorschriften.

Ik wijs u erop dat het analyse-certificaat alleen in zijn geheel mag worden gereproduceerd. Ik vertrouw erop uw opdracht volledig en naar tevredenheid te hebben uitgevoerd. Heeft u naar aanleiding van deze rapportage nog vragen, dan verzoek ik u contact op te nemen met onze klantenservice.

Hoogachtend,
namens Eurofins Omegam,

Ing. J. Tukker
Manager productie

Op dit certificaat zijn onze algemene voorwaarden van toepassing.
Dit analyse-certificaat mag niet anders dan in zijn geheel worden gereproduceerd.

Eurofins Omegam B.V.
H.J.E. Wenckbachweg 120
NL-1114 AD Amsterdam-Duivendrecht
Nederland

T +31-(0)20-597 66 80

CSOmegam@eurofins.com
www.omegam.nl

IBAN NL 16 BNPA 0227667980
BIC BNPANL2A
BTW nr. NL8139.67.132.B01
KvK nr. 34215654

A N A L Y S E C E R T I F I C A A T

Project code	:	**762578**
Project omschrijving	:	**180164-NEN Woolthuisweg 47 Heino.**
Opdrachtgever	:	**Hunneman Milieu-Advies**

Monsterreferenties
5658394 = Peilbuis, 4-1: 180-280

Opgegeven bemonsteringsdatum	:	**26/04/2018**
Ontvangstdatum opdracht	:	**26/04/2018**
Startdatum	:	**26/04/2018**
Monstercode	:	**5658394**
Matrix	:	**Grondwater**

Anorganische parameters - metalen
Metalen ICP-MS (opgelost):

S	arseen (As)	µg/l	**< 5**
S	barium (Ba)	µg/l	**180**
S	cadmium (Cd)	µg/l	**< 0,2**
S	chroom (Cr)	µg/l	**3,6**
S	kobalt (Co)	µg/l	**< 2**
S	koper (Cu)	µg/l	**< 2**
S	Kwik (Hg) (niet vluchtig)	µg/l	**< 0,05**
S	lood (Pb)	µg/l	**< 2**
S	molybdeen (Mo)	µg/l	**< 2**
S	nikkel (Ni)	µg/l	**3,3**
S	zink (Zn)	µg/l	**31**

Organische parameters - niet aromatisch

S	minerale olie (florisil clean-up)	µg/l	**< 50**

Organische parameters - aromatisch
Vluchtige aromaten:

S	benzeen	µg/l	**< 0,2**
S	ethylbenzeen	µg/l	**< 0,2**
S	naftaleen	µg/l	**< 0,02**
S	o-xyleen	µg/l	**< 0,1**
S	styreen	µg/l	**< 0,2**
S	tolueen	µg/l	**< 0,2**
S	xyleen (som m+p)	µg/l	**< 0,2**
S	som xylenen	µg/l	**0,2**

Organische parameters - gehalogeneerd
Vluchtige chlooralifaten:

S	1,1,1-trichloorethaan	µg/l	**< 0,1**
S	1,1,2-trichloorethaan	µg/l	**< 0,1**
S	1,1-dichloorethaan	µg/l	**< 0,2**
S	1,1-dichlooretheen	µg/l	**< 0,1**
S	1,1-dichloorpropaan	µg/l	**< 0,2**
S	1,2-dichloorethaan	µg/l	**< 0,2**
S	1,2-dichloorpropaan	µg/l	**< 0,2**
S	1,3-dichloorpropaan	µg/l	**< 0,2**
S	cis-1,2-dichlooretheen	µg/l	**< 0,1**
S	dichloormethaan	µg/l	**< 0,2**
S	monochlooretheen (vinylchloride)	µg/l	**< 0,2**
S	tetrachlooretheen	µg/l	**< 0,1**
S	tetrachloormethaan	µg/l	**< 0,1**
S	trans-1,2-dichlooretheen	µg/l	**< 0,1**
S	trichlooretheen	µg/l	**< 0,2**
S	trichloormethaan	µg/l	**< 0,2**
S	som C+T dichlooretheen	µg/l	**0,1**
S	som dichloorpropanen	µg/l	**0,4**

Vluchtige gehalogeneerde alifaten - divers:

S	tribroommethaan (bromoform)	µg/l	**< 0,2**

Dit analyse-certificaat, inclusief voorblad en eventuele bijlage(n), mag niet anders dan in zijn geheel worden gereproduceerd.
- De met een 'Q' gemerkte analyses zijn door RvA geaccrediteerd (registratienummer L086).
- De met een 'S' gemerkte analyses zijn door RvA geaccrediteerd (L086) en op basis van het schema AS 3000 erkend.

A N A L Y S E C E R T I F I C A A T

Project code	:	**762578**
Project omschrijving	:	**180164-NEN Woolthuisweg 47 Heino.**
Opdrachtgever	:	**Hunneman Milieu-Advies**

Opmerkingen m.b.t. analyses

Opmerking(en) algemeen

Sommatie van concentraties voor groepsparameters
De sommatie is uitgevoerd volgens AS3000 paragraaf 2.5.2 en bijlage 3.

Dit analyse-certificaat, inclusief voorblad en eventuele bijlage(n), mag niet anders dan in zijn geheel worden gereproduceerd.

A N A L Y S E C E R T I F I C A A T

Project code	:	**762578**
Project omschrijving	:	**180164-NEN Woolthuisweg 47 Heino.**
Opdrachtgever	:	**Hunneman Milieu-Advies**

Barcodeschema's

Monstercode	*Uw referentie*	*monster*	*diepte*	*barcode*
5658394	Peilbuis, 4-1: 180-280	1	1.8-2.8	0308304YA
		1	1.8-2.8	0215350MM

Dit analyse-certificaat, inclusief voorblad en eventuele bijlage(n), mag niet anders dan in zijn geheel worden gereproduceerd.

A N A L Y S E C E R T I F I C A A T

Project code	:	**762578**
Project omschrijving	:	**180164-NEN Woolthuisweg 47 Heino.**
Opdrachtgever	:	**Hunneman Milieu-Advies**

Analysemethoden in Grondwater (AS3000)

AS3000
In dit analysecertificaat zijn de met 'S' gemerkte analyses uitgevoerd volgens de analysemethoden beschreven in het "Accreditatieschema Laboratoriumanalyses voor grond-, waterbodem- en grondwateronderzoek (AS SIKB 3000)". Het laboratoriumonderzoek is uitgevoerd volgens de onderstaande analysemethoden. Deze analyses zijn vastgelegd in het geldende accreditatie-certificaat met bijbehorende verrichtingenlijst L086 van Eurofins Omegam BV.

Arseen (As)	:	Conform AS3150 prestatieblad 1 en conform NEN-EN-ISO 17294-2
Barium (Ba)	:	Conform AS3110 prestatieblad 3 en conform NEN-EN-ISO 17294-2
Cadmium (Cd)	:	Conform AS3110 prestatieblad 3 en conform NEN-EN-ISO 17294-2
Chroom (Cr)	:	Conform AS3150 prestatieblad 1 en conform NEN-EN-ISO 17294-2
Kobalt (Co)	:	Conform AS3110 prestatieblad 3 en conform NEN-EN-ISO 17294-2
Koper (Cu)	:	Conform AS3110 prestatieblad 3 en conform NEN-EN-ISO 17294-2
Kwik (Hg) (niet vluchtig)	:	Conform AS3110 prestatieblad 3 en conform NEN-EN-ISO 17294-2
Lood (Pb)	:	Conform AS3110 prestatieblad 3 en conform NEN-EN-ISO 17294-2
Molybdeen (Mo)	:	Conform AS3110 prestatieblad 3 en conform NEN-EN-ISO 17294-2
Nikkel (Ni)	:	Conform AS3110 prestatieblad 3 en conform NEN-EN-ISO 17294-2
Zink (Zn)	:	Conform AS3110 prestatieblad 3 en conform NEN-EN-ISO 17294-2
Minerale olie (florisil clean-up)	:	Conform AS3110 prestatieblad 5
Aromaten (BTEXXN)	:	Conform AS3130 prestatieblad 1
Styreen	:	Conform AS3130 prestatieblad 1
Chlooralifaten	:	Conform AS3130 prestatieblad 1
Vinylchloride	:	Conform AS3130 prestatieblad 1

Dit analyse-certificaat, inclusief voorblad en eventuele bijlage(n), mag niet anders dan in zijn geheel worden gereproduceerd.

BIJLAGE 4

Toetsingskader

Toetsingskader vaste bodem en grondwater

Circulaire bodemsanering 2009 per 1 juli 2013: Streefwaarden grondwater, Interventiewaarden bodemsanering, Indicatieve niveaus voor ernstige verontreiniging, bodemtypecorrectie en meetvoorschriften.

Bron: Het toetsingskader is afkomstig uit de "Circulaire bodemsanering 2009 per juli 2013" (staatscourant 27 juni 2013, nr. 16675).

In deze bijlage zijn in tabel 1 streefwaarden grondwater en interventiewaarden voor zowel grond als grondwater opgenomen. In tabel 2 zijn indicatieve niveaus voor ernstige verontreiniging (INEV's) en indien beschikbaar streefwaarden voor grondwater opgenomen. Voorafgaande aan deze tabel is een toelichting op de INEV's opgenomen. Deze bijlage eindigt met de formules voor bodemtypecorrectie en instructies voor de toepassing.

A: Streefwaarden grondwater en interventiewaarden bodemsanering

Streefwaarden grondwater geven aan wat het ijkpunt is voor de milieukwaliteit op de lange termijn, uitgaande van Verwaarloosbare Risico's voor het ecosysteem. De getallen voor de streefwaarde grondwater zijn één op één overgenomen uit de Circulaire streefwaarden en interventiewaarden bodemsanering (2000). De streefwaarden zijn afgeleid binnen het project Integrale Normstelling Stoffen (INS) en zijn in december 1997 gepubliceerd (Ministerie van VROM, Integrale Normstelling Stoffen, Milieukwaliteitsnormen bodem, water, lucht, 1997). Met enkele uitzonderingen zijn de INS-streefwaarden overgenomen. De INS-streefwaarden zijn zoveel mogelijk risico-onderbouwd en gelden voor individuele stoffen. Voor metalen wordt er onderscheid gemaakt tussen diep en ondiep grondwater. Reden hiervoor is het verschil in achtergrondconcentraties tussen diep en ondiep grondwater. Als grens tussen diep en ondiep grondwater wordt een arbitraire grens van 10 m gebruikt. Hierbij dient te worden opgemerkt dat deze grens indicatief is. Indien informatie voorhanden is dat een andere grens aannemelijk is voor de te beoordelen locatie, dan kan een andere grens genomen worden. Hierbij valt te denken aan informatie over de grens tussen het freatische grondwater en het eerste watervoerend pakket.

- Voor ondiep grondwater (< 10 m) zijn de MILBOWA-waarden als streefwaarden overgenomen. Deze zijn gebaseerd op achtergrondconcentraties en gelden hierbij als handreiking.
- Voor diep grondwater (> 10 m) worden de in INS voorgestelde streefwaarden overgenomen. Dit betekent dat de streefwaarde bestaat uit de van nature aanwezige achtergrondconcentratie (AC) plus de Verwaarloosbare Toevoeging. Hierbij worden de in INS opgenomen achtergrondconcentraties als handreiking gegeven.

In beide gevallen geldt dat de gegeven achtergrondconcentratie als handreiking moet worden gezien. Indien informatie voorhanden is over de locale achtergrondconcentratie dan kan deze in combinatie met de Verwaarloosbare Toevoeging als streefwaarde worden gebruikt. Meer informatie over achtergrondconcentraties van metalen in verschillende gebieden in Nederland is te vinden in RIVM-rapport nummer 711701017.

De interventiewaarden bodemsanering geven aan wanneer de functionele eigenschappen die de bodem heeft voor de mens, dier en plant ernstig zijn verminderd of dreigen te worden verminderd. Ze zijn representatief voor het verontreinigingsniveau waarboven sprake is van een geval van ernstige (bodem)verontreiniging. De interventiewaarden grond voor de eerste tranche stoffen zijn geëvalueerd. Er zijn nieuwe voorstellen voor interventiewaarden gedaan die zijn opgenomen in tabel 7.1 van het RIVM-rapport 711701023 (febr 2001). Voor een aantal stoffen van de eerste tranche zijn de nieuw voorgestelde interventiewaarden op basis van beleidsmatige overwegingen aangepast. De normaan-passingen zijn beschreven in het NOBO-rapport: VROM, 2008: NOBO: Normstelling en bodemkwali-teitsbeoordeling. Onderbouwing en beleidsmatige keuzes voor de bodemnormen in 2005, 2006 en 2007. De interventiewaarden grond voor de andere tranches zijn niet geëvalueerd en blijven gelijk aan de interventiewaarden grond zoals opgenomen in de Circulaire streefwaarden en interventiewaarden bodemsanering (2000). De interventiewaarden grond gelden voor droge bodem. Voor bodems of oevers van een oppervlaktewaterlichaam zijn aparte interventiewaarden opgesteld die zijn opgenomen in de Regeling bodemkwaliteit (Staatscourant 20 december 2007, nr. 247). De interventiewaarden grondwater zijn niet herzien en overgenomen uit de Circulaire streefwaarden en interventiewaarden bodemsanering (2000).

Tabel 1: Streefwaarden grondwater en interventiewaarden grond en grondwater

Stofnaam	Streefwaarde ondiep (<10 m –mv) grondwater [7] (µg/l)	Landelijke achtergrond concentratie diep (AC) (>10 m –mv) grondwater (µg/l)	Streefwaarde diep (incl. AC) (>10 m –mv) grondwater [7] (µg/l)	Interventiewaarden grond (mg/kg d.s.)	Interventiewaarden grondwater (µg/l)
gehalten in grond zijn weergegeven voor standaardbodem (10% organische stof en 25% lutum)					
1. Metalen					
Antimoon	-	0,09	0,15	22	20
Arseen	10	7	7,2	76	60
Barium	50	200	200	- [8]	625
Cadmium	0,4	0,6	0,06	13	6
Chroom	1	2,4	2,5	-	30
Chroom III	-	-	-	180	-
Chroom VI	-	-	-	78	-
Kobalt	20	0,6	0,7	190	100
Koper	15	1,3	1,3	190	75
Kwik	0,05	-	0,01	-	0,3
Kwik (anorganisch)	-	-	-	36	-
Kwik (organisch)	-	-	-	4	-
Lood	15	1,6	1,7	530	75
Molybdeen	5	0,7	3,6	190	300
Nikkel	15	2,1	2,1	100	75
Zink	65	24	24	720	800
	Streefwaarde grondwater [7] (µg/l)			Interventiewaarden grond	Interventiewaarden grondwater
2. Overige anorganische stoffen					
Chloride (mg CL/l)	100 mg/l			-	
Cyanide (vrij)	5			20	1.500
Cyanide (complex)	10			50	1.500
Thiocyanaat	-			20	1.500
3. Aromatische verbindingen					
Benzeen	0,2			1,1	30
Ethylbenzeen	4			110	150
Tolueen	7			32	1000
Xylenen (som) [1]	0,2			17	70
Styreen (vinylbenzeen)	6			86	300
Fenol	0,2			14	2000
Creosolen (som) [1]	0,2			13	200
4. PAK's					
Naftaleen	0,01			-	70
Fenantreen	0,003*			-	5
Antraceen	0,0007*			-	5
Fluorantheen	0,003			-	1
Chryseen	0,003*			-	0,2
Benzo(a)antraceen	0,0001*			-	0,5
Benzo(a)pyreen	0,0005*			-	0,05
Benzo(k)fluorantheen	0,0004*			-	0,05
Indeno(1,2,3cd)pyreen	0,0004*			-	0,05
Benzo(ghi)peryleen	0,0003			-	0,05
PAK's (totaal) (som 10)[1]	-			40	-
5. Gechloreerde Koolwaterstoffen					
A: (vluchtige) koolwaterstoffen					
Monochlooretheen (Vinylchloride)[2]	0,01			0,1	5
Dichloormethaan	0,01			3,9	1.000
1,1-dichloorethaan	7			15	900
1,2-dichloorethaan	7			6,4	400
1,1-dichlooretheen[2]	0,01			0,3	10
1,2-dichlooretheen (som)[1]	0,01			1	20
Dichloorpropanen (som)[1]	0,8			2	80
Trichloormethaan (chloroform)	6			5,6	400
1,1,1-trichloorethaan	0,01			15	300
1,1,2-trichloorethaan	0,01			10	130
Trichlooretheen (Tri)	24			2,5	500
Tetrachloormethaan (Tetra)	0,01			0,7	10
Tetrachlooretheen (Per)	0,01			8,8	40

HUNNEMAN MILIEU - ADVIES

Tabel 1: Streefwaarden grondwater en interventiewaarden grond en grondwater

	Streefwaarde	Interventiewaarden	
	grondwater [7] (µg/l)	grond	grondwater
5. Gechloreerde Koolwaterstoffen (vervolg)			
b. chloorbenzenen[5]			
Monochloorbenzeen	7	15	180
Dichloorbenzenen (som)[1]	3	19	50
Trichloorbenzenen (som)[1]	0,01	11	10
Tetrachloorbenzenen (som)[1]	0,01	2,2	2,5
Pentachloorbenzenen	0,003	6,7	1
Hexachloorbenzeen	0,00009*	2,0	0,5
c. chloorfenolen[5]			
Monochloorfenolen(som)[1]	0,3	5,4	100
Dichloorfenolen(som)[1]	0,2	22	30
Trichloorfenolen(som)[1]	0,03*	22	10
Tetrachloorfenolen(som)[1]	0,01*	21	10
Pentachloorfenol	0,04*	12	3
d. polychloorbifenylen (PCB's)			
PCB's (som 7) [1]	0,01*	1	0,01
e. Overige gechl. koolwaterstoffen			
Monochlooranilinen (som)[1]	-	50	30
Dioxine (som I-TEQ)[1]	-	0,00018	nvt6
Chloornaftaleen (som)[1]	-	23	6
6. Bestrijdingsmiddelen			
a.organochloorbestrijdingsmiddelen			
Chloordaan (som)[1]	0,02 ng/l*	4	0,2
DDT (som)[1]	-	1,7	-
DDE (som)[1]	-	2,3	-
DDD (som)[1]	-	34	-
DDT/DDE/DDD (som)[1]	0,004 ng/l*	-	0,01
Aldrin	0,009 ng/l*	0,32	-
Dieldrin	0,1 ng/l*	-	-
Endrin	0,04 ng/l*	-	-
Drins (som)[1]	-	4	0,1
α-endosulfan	0,2 ng/l*	4	5
α-HCH	33 ng/l	17	-
β-HCH	8 ng/l	1,6	-
γ-HCH (lindaan)	9 ng/l	1,2	-
HCH-verbindingen (som)[1]	0,05	-	1
Heptachloor	0,005 ng/l*	4	0,3
Heptachloorepoxide (som)[1]	0,005 ng/l*	4	3
b. organofosforpesticiden			
-			
c. organotin bestrijdingsmiddelen			
Organotinverbindingen (som)[1]	0,05* – 16 ng/l	2,5	0,7
d.chloorfenoxy-azijnzuur herbiciden			
MCPA	0,02	4	50
e. overige bestrijdingsmiddelen			
Atrazine	29 ng/l	0,71	150
Carbaryl	2 ng/l*	0,45	50
Carbofuran	2 9 ng/l	0,017	100
7. Overige stoffen			
Asbest[3]	-	100	-
Cyclohexanon	0,5	150	15.000
Dimethyl ftalaat	-	82	-
Diethyl ftalaat	-	53	-
Di-isobutyl ftalaat	-	17	-
Dibutyl ftalaat	-	36	-
Butyl benzylftalaat	-	48	-
Dihexyl ftalaat	-	220	-
Di(2-ethylhexyl)ftalaat	-	60	-
Ftalaten (som)[1]	0,5	-	5
Minerale olie[4]	50	5.000	600
Pyridine	0,5	11	30
Tetrahydrofuran	0,5	7	300
Tetrahydrothiofeen	0,5	8,8	5.000
Tribroommethaan (bromoform)	-	75	630

Toelichting voetnoten tabel 1

* Getalswaarde beneden de detectielimiet/bepalingsondergrens of meetmethode ontbreekt.

[1] Voor de samenstelling van de somparameters wordt verwezen naar bijlage N van de Regeling bodemkwaliteit (VROM, 2007). Bij het berekenen van een somwaarde worden voor de individuele componenten de resultaten < vereiste rapportagegrens AS3000 vermenigvuldigd met 0,7. Indien alle individuele waarden als onderdeel van de berekende waarde het resultaat < vereiste rapportagegrens AS3000 hebben, mag de beoordelaar ervan uit gaan dat de kwaliteit van de grond of het grondwater voldoet aan de van toepassing zijnde normwaarde. Indien er voor een of meer individuele componenten een of meer gemeten gehalten (zonder < teken) zijn, dan dient de berekende waarde te worden getoetst aan de van toepassing zijnde normwaarde. Deze regel geldt ook als gemeten gehalten lager zijn dan de vereiste rapportagegrens. Het verkregen toetsingsresultaat, op basis van een berekende somwaarde waarin voor een of meer individuele componenten is gerekend met een waarde van 0,7 maal de rapportagegrens, heeft geen verplichtend karakter. De onderzoeker heeft de vrijheid onderbouwd te concluderen dat het betreffende monster niet in die mate is verontreinigd als het toetsingsresultaat aangeeft. Dit geldt bijvoorbeeld als bij een meting van PAK in het grondwater alleen naftaleen in een licht verhoogde concentratie is aangetoond en de overige PAK een waarde '< vereiste rapportagegrens AS3000' hebben. Voor die overige PAK worden dan relatief hoge gehalten berekend (door de vermenigvuldiging met 0,7), waarvan kan worden onderbouwd dat die gehalten niet in het grondwater aanwezig zullen zijn gezien de immobiliteit van de betreffende stoffen.

[2] De Interventiewaarde voor grond voor deze stoffen is gelijk of kleiner dan de bepalingsgrens (intralaboratorium reproduceerbaarheid). Indien de stof wordt aangetoond moeten de risico's nader worden onderzocht. Bij het aantreffen van vinylchloride of 1,1-dichlooretheen in grond moet tevens het grondwater worden onderzocht.

[3] Gewogen norm (concentratie serpentijn asbest + 10 x concentratie amfibool asbest).

[4] De definitie van minerale olie wordt beschreven bij de analysenorm. Indien er sprake is van verontreiniging met mengsels (bijvoorbeeld benzine of huisbrandolie) dan dient naast het alkaangehalte ook het gehalte aan aromatische en/of polycyclische aromatische koolwaterstoffen te worden bepaald. Met deze somparameter is om praktische redenen volstaan. Nadere toxicologische en chemische differentiatie wordt bestudeerd.

[5] Voor grondwater zijn effecten van PAK's, chloorbenzenen en chloorfenolen indirect, als fractie van de individuele interventiewaarde, optelbaar (dat wil zeggen 0,5 x interventiewaarde stof A heeft evenveel effect als 0,5 x interventiewaarde stof B). Dit betekent dat een somformule gebruikt moet worden om te beoordelen of van overschrijding van de interventiewaarde sprake is. Er is sprake van overschrijding van de interventiewaarde voor de som van een groep stoffen indien $\Sigma(Ci/Ii) > 1$, waarbij Ci = gemeten concentratie van een stof uit een betreffende groep en Ii = interventiewaarde voor de betreffende stof uit de betreffende groep.

[6] Voor grondwater is er een indicatief niveau voor ernstige verontreiniging.

[7] De Streefwaarden grondwater voor een aantal stoffen zijn lager dan de vereiste rapportagegrens in AS3000. Dit betekent dat deze Streefwaarden strenger zijn dan het niveau waarop betrouwbaar (routinematig) kan worden gemeten. De laboratoria moeten minimaal voldoen aan de vereiste rapportagegrens in AS3000. Het hanteren van een strengere rapportagegrens mag ook, mits de gehanteerde analysemethode voldoet aan AS3000. Bij het beoordelen van het meetresultaat '< rapportagegrens AS3000' mag de beoordelaar ervan uitgaan dat de kwaliteit van het grondwater voldoet aan de Streefwaarde. Indien het laboratorium een gemeten gehalte rapporteert (zonder < teken), moet dit gehalte aan de Streefwaarde worden getoetst, ook als dit gehalte lager is dan de vereiste rapportagegrens AS3000.

[8] De norm voor barium is tijdelijk ingetrokken. Gebleken is dat de interventiewaarde voor barium lager was dan het gehalte dat van nature in de bodem voorkomt. Indien er sprake is van verhoogde bariumgehalten ten opzichte van de natuurlijke achtergrond als gevolg van een antropogene bron, kan dit gehalte worden beoordeeld op basis van de voormalige interventiewaarde voor barium van 920 mg/kg d.s. Deze voormalige interventiewaarde is op dezelfde manier onderbouwd als de interventiewaarden voor de meeste andere metalen en is voor barium inclusief een natuurlijk achtergrondgehalte van 190 mg/kg d.s.

[9] Indien het laboratorium een waarde '< dan een verhoogde rapportagegrens' aangeeft (hoger dan de rapportagegrens AS3000), dan dient de betreffende verhoogde rapportagegrens te worden vermenigvuldigd met 0,7. De zo verkregen waarde (of hiermee berekende somwaarde) wordt getoetst aan de van toepassing zijnde normwaarde. Een dergelijke verhoogde rapportagegrens kan optreden bij de analyse van een zeer sterk verontreinigd monster of een monster met afwijkende samenstelling. Het zo verkregen toetsingsresultaat heeft geen verplichtend karakter. De onderzoeker heeft de vrijheid onderbouwd te concluderen dat het betreffende monster niet goed kan worden beoordeeld.

B: Indicatieve niveaus voor ernstige verontreiniging (INEV'S)

Voor de stoffen in tabel 2 zijn indicatieve niveaus voor ernstige verontreiniging opgenomen. Het betreffen stoffen van de tweede, derde en vierde tranche afleiding interventiewaarden. Op basis van twee redenen is een indicatief niveau voor ernstige verontreiniging aangegeven en geen interventiewaarde:

1. er zijn geen gestandaardiseerde meet- en analysevoorschriften beschikbaar of binnenkort te verwachten;

2. de ecotoxicologische onderbouwing van de interventiewaarde is niet aanwezig of minimaal en in het laatste geval lijkt het erop dat de ecotoxicologische effecten kritischer zijn dan de humaan-toxicologische effecten. De ecotoxicologische onderbouwing dient te voldoen aan de volgende criteria:

- **a.** er dienen minimaal 4 toxiciteitsgegevens beschikbaar te zijn voor minimaal twee taxonomische groepen;
- **b.** voor metalen dienen alle gegevens betrekking te hebben op het compartiment bodem;
- **c.** voor organische stoffen mogen maximaal twee gegevens via evenwichtspartitie uit gegevens voor het compartiment water zijn afgeleid;
- **d.** er dienen minimaal twee gegevens voor individuele soorten beschikbaar te zijn.

Indien aan een of meerdere van deze criteria niet is voldaan en indien ecotoxicologische effecten kritischer zijn dan humaantoxicologische effecten, wordt volstaan met het vaststellen van een indicatief niveau voor ernstige verontreiniging. De indicatieve niveaus hebben een grotere mate van onzekerheid dan de interventiewaarden. De status van de indicatieve niveaus is daarom niet gelijk aan de status van de interventiewaarde. Over- of onderschrijding van de indicatieve niveaus heeft derhalve niet direct consequenties voor wat betreft het nemen van een beslissing over de ernst van de verontreiniging door het bevoegd gezag. Het bevoegd gezag dient daarom naast de indicatieve niveaus ook andere overwegingen te betrekken bij de beslissing of er sprake is van ernstige verontreiniging. Hierbij kan gedacht worden aan:

- nagaan of er op basis van andere stoffen sprake is van ernstige verontreiniging en spoed tot saneren. Op verontreinigde locaties komen vaak meerdere stoffen tegelijk voor. Indien voor andere stoffen wel interventiewaarden zijn vastgesteld kan op basis van deze stoffen nagegaan worden of er sprake is van ernstige verontreiniging en spoed tot saneren. In zo'n geval is een risicoschatting voor de stoffen waarvoor slechts een indicatief niveau is aangegeven minder relevant. Indien op basis van andere stoffen geen sprake blijkt te zijn van ernstige verontreiniging en spoed tot saneren, is een risicoschatting voor de stoffen waarvoor slechts een indicatief niveau is aangegeven wel belangrijk;
- een ad hoc bepaling van de actuele risico's. Bij de bepaling van actuele risico's ten behoeve van het vaststellen van de spoed tot saneren spelen naast toxicologische criteria ook andere locatiegebonden factoren een rol. Het gaat hierbij bijvoorbeeld om de blootstellingmogelijkheden, het gebruik van de locatie of de oppervlaktes van de verontreiniging. Dergelijke factoren kunnen vaak goed bepaald worden waardoor het ondanks de onzekerheid met betrekking tot de indicatieve niveaus toch mogelijk is een redelijke schatting van de actuele risico's uit te voeren. Het verdient aanbeveling hierbij gebruik te maken van bio-assays, omdat hiermee niet alleen de onzekerheden in de ecotoxicologische onderbouwing maar ook de onzekerheden ten gevolge van het gestandaardiseerde meet- en analysevoorschriften ontweken worden.
- aanvullend onderzoek naar de risico's van de stof. Er kunnen aanvullende toxiciteitexperimenten uitgevoerd worden om een betere schatting van de risico's van de stof te kunnen maken.

De INEV's zijn niet geëvalueerd en blijven gelijk aan de INEV's zoals opgenomen in de Circulaire streefwaarden en interventiewaarden bodemsanering (2000). Enkele voormalige interventiewaarden zijn omgezet in INEV's. Dit wordt toegelicht in het NOBO-rapport: VROM, 2008, in druk: NOBO: Normstelling en bodemkwaliteitsbeoordeling. Onderbouwing en beleidsmatige keuzes voor de bodemnormen in 2005, 2006 en 2007. Alleen voor MTBE is het INEV voor grondwater aangepast naar de waarde die is genoemd in de Circulaire zorgplicht Wbb bij MTBE- en ETBE-verontreinigingen (Staatscourant 18 december 2008, nr. 2139).

Tabel 2: Streefwaarden grondwater en indicatieve niveaus voor ernstige verontreiniging [6]

	gehalten in grond zijn weergegeven voor standaardbodem (10% organische stof en 25% lutum)			
Stofnaam	Streefwaarde		Interventiewaarden	
	grondwater [4] (µg/l)		grond (mg/kg d.s.)	grondwater (µg/l)
	ondiep[4]	diep[4]		
	(<10 m –mv)	(>10 m –mv)		
1. Metalen				
Beryllium	-	0,05*	30	15
Seleen	-	0,07	100	160
Tellurium	-	-	600	70
Thallium	-	2*	15	7
Tin	-	2,2*	900	50
Vanadium	-	1,2	250	70
Zilver	-	-	15	40
	Streefwaarde		Interventiewaarden	
	grondwater [7] (µg/l)		grond (mg/kg d.s.)	grondwater (µg/l)
3. Aromatische verbindingen				
Dodecylbenzeen	-		1.000	0,02
Aromatische oplosmiddelen[1]	-		200	150
Dihydroxybenzenen (som)[3]	-		8	-
Catechol (o-dihydroxybenzeen)	0,2		-	1.250
Resorcinol (m-dihydroxybenzeen)	0,2		-	600
Hydrochinon (p-dihydroxybenzeen)	0,2		-	800
5. Gechloreerde Koolwaterstoffen				
Dichlooranilinen	-		50	100
Trichlooranilinen	-		10	10
Tetrachlooranilinen	-		30	10
Pentachlooranilinen	-		10	1
4-chloormethylfenolen	-		15	350
Dioxine (som I-TEQ)[2]	-		nvt [5]	0,001 ng/l
6. Bestrijdingsmiddelen				
Azinfosmethyl	0,1 ng/l *		2	2
Maneb	0,05 ng/l*		22	0,1
7. Overige stoffen				
Acrylonitril	0,08		0,1	5
Butanol	-		30	5.600
butylacetaat	-		200	6.300
Ethylacetaat	-		75	15.000
Diethyleen glycol	-		270	13.000
Ethyleen glycol	-		100	5.500
Formaldehyde	-		0,1	50
Isopropanol	-		220	31.000
Methanol	-		30	24.000
Methylethylketon	-		35	6.000
Methyl-tert-buthyl ether (MTBE)	-		100	9.400

Toelichting voetnoten tabel 2

* Getalswaarde beneden de detectielimiet/bepalingsondergrens of meetmethode ontbreekt.

[1] Onder aromatische oplosmiddelen wordt een standaardmengsel van stoffen, aangeduid als 'C9-aromatic naphta' verstaan zoals gedefinieerd door de International Research and Development Corporation: o-xyleen 3,2%, i-isopropylbenzeen 2,74%, n-propylbenzeen 3,97%, 1-methyl-4-ethylbenzeen 7,05%, 1-methyl-3-ethylbenzeen 15,1%, 1-methyl-2-ethylbenzeen 5,44%, 1,3,5-trimethylbenzeen 8,37%, 1,2,4-trimethylbenzeen 40,5%, 1,2,3-trimetylbenzeen 6,18% en > alkylbenzenen 6,19%.

[2] Voor de samenstelling van de somparameters wordt verwezen naar bijlage N van de Regeling bodemkwaliteit (VROM, 2007). Bij het berekenen van een somwaarde worden voor de individuele componenten de resultaten < vereiste rapportagegrens AS3000 vermenigvuldigd met 0,7. Indien alle individuele waarden als onderdeel van de berekende waarde het resultaat < vereiste rapportagegrens AS3000 hebben, mag de beoordelaar ervan uit gaan dat de kwaliteit van de grond of het grondwater voldoet aan de van toepassing zijnde normwaarde. Indien er voor een of meer individuele componenten een of meer gemeten gehalten (zonder < teken) zijn, dan dient de berekende waarde te worden getoetst aan de van toepassing zijnde normwaarde. Deze regel geldt ook als gemeten gehalten lager zijn dan de vereiste rapportagegrens. Het verkregen toetsingsresultaat, op basis van een berekende somwaarde waarin voor een of meer individuele componenten is gerekend met een waarde van 0,7 maal de rapportagegrens, heeft geen verplichtend karakter. De onderzoeker heeft de vrijheid onderbouwd te concluderen dat het betreffende monster niet in die mate is verontreinigd als het toetsingsresultaat aangeeft.

[3] Onder dihydroxybenzenen (som) wordt verstaan: de som van catechol, resorcinol en hydrochinon.

[4] De Streefwaarden grondwater voor een aantal stoffen zijn lager dan de vereiste rapportagegrens in AS3000. Dit betekent dat deze Streefwaarden strenger zijn dan het niveau waarop betrouwbaar (routinematig) kan worden gemeten. De laboratoria moeten minimaal voldoen aan de vereiste rapportagegrens in AS3000. Het hanteren van een strengere rapportagegrens mag ook, mits de gehanteerde analysemethode voldoet aan AS3000. Bij het beoordelen van het meetresultaat '< rapportagegrens AS3000' mag de beoordelaar ervan uitgaan dat de kwaliteit van het grondwater voldoet aan de Streefwaarde. Indien het laboratorium een gemeten gehalte rapporteert (zonder < teken), moet dit gehalte aan de Streefwaarde worden getoetst, ook als dit gehalte lager is dan de vereiste rapportagegrens AS3000.

[5] Voor grond is er een interventiewaarde.

[6] Indien het laboratorium een waarde '< dan een verhoogde rapportagegrens' aangeeft (hoger dan de rapportagegrens AS3000), dan dient de betreffende verhoogde rapportagegrens te worden vermenigvuldigd met 0,7. De zo verkregen waarde (of hiermee berekende somwaarde) wordt getoetst aan de van toepassing zijnde normwaarde. Een dergelijke verhoogde rapportagegrens kan optreden bij de analyse van een zeer sterk verontreinigd monster of een monster met afwijkende samenstelling. Het zo verkregen toetsingsresultaat heeft geen verplichtend karakter. De onderzoeker heeft de vrijheid onderbouwd te concluderen dat het betreffende monster niet goed kan worden beoordeeld.

C: Bodemtypecorrectie

Bij de beoordeling van de kwaliteit van de bodem worden de in de tabellen opgenomen waarden voor standaardbodem omgerekend naar de waarden voor de betreffende bodem gebruik makende van de gemeten gehalten aan organische stof en lutum. De omgerekende waarden kunnen vervolgens met de gemeten gehalten worden vergeleken.

Metalen

Bij de omrekening voor metalen kan gebruik gemaakt worden van de volgende bodemtypecorrectieformule:

(IW)b = (IW)sb x [{A + (B x % lutum) + (C x % organische stof)} / {A + (Bx25) + (C x 10)}]

Waarin:

(IW)b = interventiewaarde voor de te beoordelen bodem;
(IW)sb = interventiewaarde voor standaardbodem;
%lutum = gemeten percentage lutum in de te beoordelen bodem. Voor bodem met een gemeten lutumgehalte van minder dan 2% wordt met een lutumgehalte van 2% gerekend;
% org. stof = gemeten percentage organische stof in de te beoordelen bodem Voor bodem met een gemeten organisch stofgehalte van minder dan 2% wordt met een organisch stofgehalte van 2% gerekend;
A, B, C = stofafhankelijke constanten voor metalen (zie hieronder);

Tabel 3: Stofafhankelijke constanten voor metalen:

Stof	A	B	C
Arseen	15	0,4	0,4
Barium	30	5	0
Beryllium	8	0,9	0
Cadmium	0,4	0,007	0,021
Chroom	50	2	0
Kobalt	2	0,28	0
Koper	15	0,6	0,6
Kwik	0,2	0,0034	0,0017
Lood	50	1	1
Nikkel	10	1	0
Tin	4 0,	6	0
Vanadium	12	1,2	0
Zink	50	3	1,5

Organische verbindingen

De interventiewaarden en indicatieve niveaus voor ernstige verontreiniging voor organische verbindingen, zijn afhankelijk van het organische stofgehalte. Bij omrekening voor organische verbindingen, met uitzondering van PAK's, kan gebruik gemaakt worden van de volgende bodemtypecorrectieformule:

(IW)b = (IW)sb x (% organische stof / 10)

Waarin:

(IW)b	= interventiewaarde voor de te beoordelen bodem;
(IW)sb	= interventiewaarde voor standaardbodem;
% org. stof	= gemeten percentage organische stof in de te beoordelen bodem. Voor bodems met gemeten percentage organische stofgehalten van meer dan 30% respectievelijk minder dan 2% worden gehalten van respectievelijk 30% en 2% aangehouden.

PAK's

Voor interventiewaarde PAK's wordt geen bodemtypecorrectie voor bodems met een organisch stofgehalte tot 10% en bodems met een organisch stofgehalte boven de 30% toegepast. Voor bodems met een organisch stofgehalte tot 10% wordt een interventiewaarde van 40 mg/kg d.s. en voor bodems met een organisch stofgehalte vanaf 30% een interventiewaarde van 120 mg/kg d.s. gehanteerd. Tussen de 10% en 30% organische stof gehalte kan gebruik gemaakt worden van de volgende bodemtypecorrectieformule:

(IW)b = 40 x (% organische stof / 10)

Waarin:

(IW)b	= interventiewaarde voor de te beoordelen bodem
% organische stof	= gemeten percentage organische stof in de te beoordelen bodem.

D: Meetvoorschriften

De te hanteren analysemethoden zijn opgenomen in Bijlage L, behorende bij artikel 1.1 (versie 30 november 2007) van de Regeling bodemkwaliteit. Staatscourant 20 december 2007, nr. 247, pag 67.

BIJLAGE 5

Monsternemingsplan en -formulier asbest

HUNNEMAN MILIEU - ADVIES	**VELDWERKFORMULIER ASBEST ONDERZOEK** **BRL-SIKB-2018** **Monsternemingsplan + uitgevoerde veldwerkzaamheden - RF 27**	
	versie 18/ 05-10-2017	**ISO/ VCA BRL** O 1000 ● 2000 O6000 O7000

Projectgegevens	Monsternemings-**plan** SIKB-BRL protocol **2018 (asbest in grond/puin)** *(monsterneming asbest in grond en/of puin)*	
Projectnummer	180164	
Locatie, gemeente	Raalte	
Opdrachtgever	Summercamp	
Doel onderzoek	● verkennend O nader onderzoek	
Uitvoerende organisatie	Hunneman Milieu-Advies Raalte BV.	
Verantwoordelijke MT	D. Huntink	Tel.nr: 0572-360998
Verantwoordelijke PL	S. Hunneman	

HUNNEMAN MILIEU - ADVIES

NEN Wolthuisweg 47 Heino
180164 maart 2018

.....

Checklist veiligheid en onderzoeksstrategie

O onverdacht: standaard veiligheidsmaatregelen conform geldende CROW-P-132

O verdacht: vochtmetingen en strategie bepaling aanvullende veiligheidsmaatregelen zie RF-33

Opmerkingen:

Toets uitvoering			
Maaiveldinspectie uitgevoerd	O ja	● nee, voorafgaand aan veldwerk	
Aanvullende instructie locatiebezoek	● nee	O ja	
Aanvullende instructie veldwerk	● nee	O ja zie RF-33	
Aanvulling standaard apparatuur,hulpmiddelen	● nee	O ja: .	
afwijkingen VKB-protocol/NEN-normen	● nee	O ja motivatie:	
Klic-melding	● nvt	O ja	O door aannemer

Laboratorium en coderingen

Laboratorium	Code monster(s):		
O Omegam ● AL-west O ACMAA		● bodem NEN-5707	RE-01
		O puin (NEN-5897)	.....
		O materiaalmonster (NEN-5896)	.....
		O materiaal verzamelmonster (MVM)	.....

Checklist onderzoeks- en veiligheidsmaterialen

● Spade	O Afsluitbare emmers	O Hersluitbare plastic zakken
● Hark	O Meetlint / Meetwiel	O Landmeetapparatuur
● Folie	O Markeerlint	O Piketpaaltjes
● Werkschets	O Schouwbak	O Ruime hoeveelheid werkwater
● Vochtmeter	O Veiligheidshelm	O Halfgelaatsmasker
● Veiligheidshandschoenen	O Plakband	O Afspoelbare- of wegwerpoveralls
● Afspoelbare laarzen of wegwerpoverschoenen		

O Grove zeven met een maaswijdte van 40 en 20 millimeter
O Monsterschep van minimaal 10 centimeter lang en 5 centimeter breed
O Grondboor met een zo groot mogelijke middellijn, maar minimaal $3xD_{100}$ of 12 centimeter
O Grove balans met een bereik tot 60 kilogram, afleesbaar op hele grammen (1% nauwkeurigheid)

O gemechaniseerde apparatuur voor graaf- en grondwerk, geschikt voor het nemen van monsters (voorzien van overdruk)

O P3-overdrukmasker met filter en laadapparaten	O Stickers met de tekst "Voorzichtig, bevat asbest"
O Overdrukcabine op de laadschop of kraan	O Asbest decontaminatie-unit

Ruimte voor notities en toelichting

HUNNEMAN MILIEU - ADVIES	**VELDWERKFORMULIER ASBEST ONDERZOEK BRL-SIKB-2018** **Monsternemingsplan + uitgevoerde veldwerkzaamheden - RF 27**	
	versie 18/ 05-10-2017	**ISO/ VCA BRL** O 1000 ● 2000 O6000 O7000

Projectgegevens	Monsternemings-**formulier** SIKB-BRL protocol **2018 (asbest in grond/puin)** *(monsterneming asbest in grond en/of puin)*	
Opdrachtgever	● idem monsternemingsplan	
Doel onderzoek	● idem monsternemingsplan	● verkennend O nader
Uitvoerende veldwerker(s)	J Postma	
Uitvoeringsdatum	19-4-2018	
Locatiegegevens		
Locatie ingedeeld in deelgebieden/RE's	● nee O ja, ingedeeld o.b.v. welke criteria?	
Omstandigheden visuele inspectie		
Neerslag	● < 10 mm O > 10 mm per dag O regen O hagel O sneeuw	
Tijdstip	● na zonsopgang/voor zonsondergang O na zonsondergang	
Zicht	O < 50 m ● > 50 m	
Bedekking maaiveld	O < 25% ● > 25 % vegetatie, waterplassen, anders nl.: tegelwerk	
Vegetatie verwijderd?	O ja ● nee betrekkingsgraad na verwijdering O < 25% O > 25%	
Maaiveldinspectie uitgevoerd	O nee, tijdens locatie bezoek ● ja, voorafgaand aan veldwerk	
bijzonderheden maaiveldinspectie	● nee O ja:	
Resultaten visuele inspectie en overige veldwerkzaamheden		
vochtgehalte	O > 10 % ● < 10 % Aantal metingen: 3x	
maatregelen (n.a.v. vochtgehalte)	Gesproeid met leidingwater	
Re's/proefvlakken/rasters/	afmetingen vermelden op tekening	
Indien visueel asbest aangetroffen:	Hoeveelheid, type.plaat/golf/, vindplaats zie tekening en codering O zie boorstaat veldwerk O opmerkingen	
Gaten/sleuven/boringen	boordiepte en/of afmetingen vermelden, bij voorkeur bij de profielbeschrijving 30x30x50cm.	
Bodemmonsters	codering en datum overdracht aan lab vermelden, bij voorkeur bij de profielbeschrijving	
Checklist bijlagen	● foto's ● kaart O overig:	
Toets uitvoering		
afwijkingen van VKB-protocol 2018 of van NEN 5707/5897	● nee O ja, aard en motivatie afwijkingen:	
paraaf veldwerker	d.d.: 19-4-2018 MT:	
voor akkoord projectleider	d.d.: 19-04-2018 PL:	
Ruimte voor notities		

BIJLAGE 6

Historische informatie

Summercamp Heino

Milieutechnisch bodemonderzoek op de locatie
"Japiksgat" aan de Woolthuisweg 4A te Raalte

projectnummer: 130121/mh/lvh
datum: juli 2013

Opdrachtgever:
Summercamp Heino
Postbus 39
8140 AA HEINO

Hunneman Milieu-Advies Raalte BV
Postbus 253, 8100 AG RAALTE
Tel: 0572-360998
Fax: 0572-351574
E-mail: info@hunneman-milieu.nl

kwaliteitswaarborg bodembeheer SIKB
BRL-2000

Tabel 6: analyseresultaten vaste bodem

% H* = 2,1 % L* = 2,4	**analyseresultaten (mg/kg d.s.)**	**toetsingswaarden (mg/kg d.s.)**		
monster boring traject (m-mv)	MM-01 1 t/m 8 0,0~1,0	AW-waarde	½ (AW+I)	I-waarde
arseen	<5,0	12	28	44
barium	26	51	150	249
cadmium	<0,35	0,35	4	7,6
chroom	<10	30	64,5	99
kobalt	<2,0	4	30	56
koper	<10	20	56,5	93
kwik	<0,05	0,11	12,66	25,2
lood	20	32	186	340
molybdeen	<1,5	2	96	190
nikkel	6	12	23,5	35
zink	33	60	185	310
PAK (10)-tot.	1,7•	1,5	20,8	40
PCB's	<0,007	0,0042	0,11	0,21
min.olie	74•	40	545	1050

Toelichting bij tabel:
• : overschrijding van de achtergrondwaarde
•• : overschrijding van de toetsingswaarde voor nader onderzoek
••• : overschrijding van de interventiewaarde
* : getoetst aan specifieke lutum- en humusgehalten
H : organisch stof L : lutum

Tabel 7: analyseresultaten grondwater

analyseresultaten (µg/l)		toetsingswaarden (µg/l)		
peilbuis	5			
filter (m-mv)	1,8-2,8			
pH	7,6			
EC (µs/cm)	1126	**S-waarde**	**½(S+I)**	**I-waarde**
zware metalen				
arseen	16•	10	35	60
barium	580••	50	337,5	625
cadmium	<d	0,4	3,2	6
chroom	<d	1	15,5	30
kobalt	<d	20	60	100
koper	<d	15	45	75
kwik	<d	0,05	0,17	0,30
lood	<d	15	45	75
molybdeen	7•	5	152,5	300
nikkel	<d	15	45	75
zink	33	65	432,5	800
vluchtige aromaten				
benzeen	<d	0,2	15,1	30
tolueen	<d	7	503,5	1000
ethylbenzeen	<d	4	77	150
xylenen (som)	<d	0,2	35,1	70
styreen	<d	6	153	300
naftaleen	2,9•	0,1	35	70
gechloreerde koolwaterstoffen				
1,1-dichloorethaan	<d	7	453,5	900
1,2-dichloorethaan	<d	7	203,5	400
1,1-dichlooretheen	<d	0,01	5	10
cis 1,2-dichlooretheen	<d	0,01	10	20
trans 1,2-dichlooretheen	<d	0,01	10	20
dichloormethaan	<d	0,01	500	1000
dichloorpropanen	<d	0,8	40,4	80
tetrachlooretheen (per)	<d	0,01	20	40
tetrachloormethaan (tetra)	<d	0,01	5	10
1,1,1-trichloorethaan	<d	0,01	150	300
1,1,2-trichloorethaan	<d	0,01	65	130
trichlooretheen (tri)	<d	24	262	500
trichloormethaan (chloroform)	<d	6	203	400
vinylchloride	<d	0,01	2,5	5
minerale olie	<d	50	325	600
bromoform	<d	#	315	630

Toelichting bij tabel:

- • : overschrijding van de streefwaarde
- •• : overschrijding van de toetsingswaarde voor nader onderzoek
- ••• : overschrijding interventiewaarde

<d : detectiegrens

: geen toetsingswaarde voor gegeven

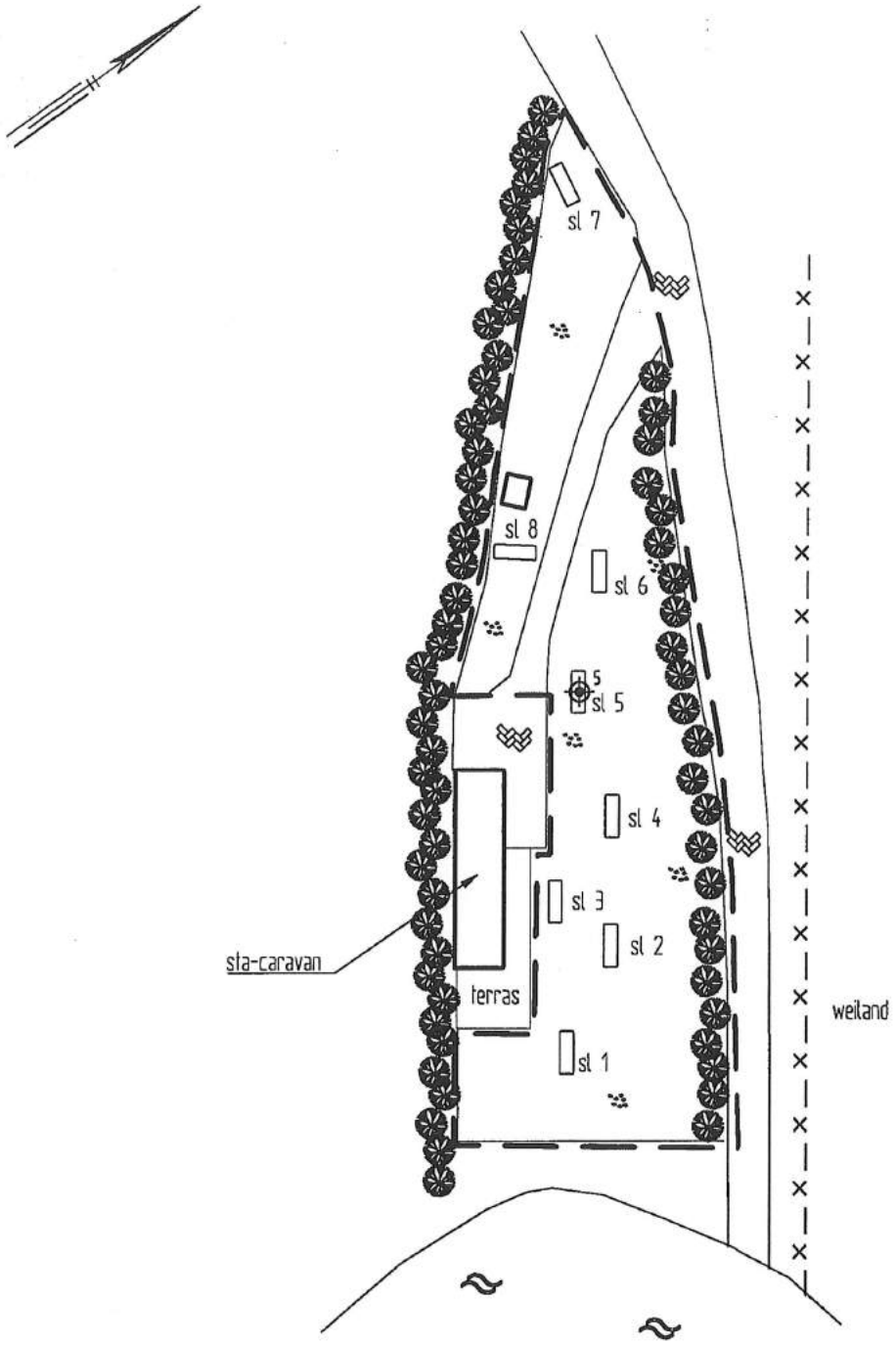

0 10 20 30 40 50m

LEGENDA

- grens onderzoekslocatie
- sl 1 sleuf met nummer
- 5 peilbuis met nummer

Summercamp Heino

Milieutechnisch bodemonderzoek
"Japiksgat" Woolthuisweg 4A te Raalte

Situatie met sleuven en peilbuis

Projectnummer	130121
Tekening	1-1
Schaal	1:500
Afmetingen	A4_p
Datum	juni-2013
Getekend	MH
Filename	130121A

HUNNEMAN
MILIEU - ADVIES

Barkstraat 5
Postbus 253
8100 AG Raalte
Tel.: 0572-360998
Fax.:0572-351574

Summercamp Heino

Milieutechnisch bodemonderzoek op de locatie
"Japiksgat" aan de Woolthuisweg 47 te Heino
(voormalig Woolthuisweg 4A te Raalte)

projectnummer: 130360/mh/lvh
datum: augustus 2013

Opdrachtgever:
Summercamp Heino
Postbus 39
8140 AA HEINO

Hunneman Milieu-Advies Raalte BV
Postbus 253, 8100 AG RAALTE
Tel: 0572-360998
Fax: 0572-351574
E-mail: info@hunneman-milieu.nl

kwaliteitswaarborg bodembeheer SIKB
BRL-2000

Tabel 4: zintuiglijk waarneembare verontreinigingsindicaties

Boring	diepte boring [m-mv]	diepte stort [m-mv]	materiaal stort
1	0,3	0,3	beton, puin (gestaakt)
77	0,6	0,6	puin
78	0,6	0,6	puin
79	0,6	0,6	puin
80	0,6	0,6	puin
81	0,75	0,75	puin, hout, betonpuin
82	0,7	0,7	puin
117	0,7	0,7	puin
118	0,85	0,85	puin
119	0,8	0,8	puin
121	1,0	1,0	puin
122	1,0	1,0	puin
123	0,75	0,75	puin (boring gestaakt)
124	0,9	0,9	puin
125	0,6	0,6	puin
125A	0,6	0,6	puin
126	0,8	0,8	puin
126A	0,8	0,8	puin
130	0,7	0,7	puin
131	0,7	0,7	puin
132	0,5	0,5	puin
133	0,5	0,5	puin
134	0,5	0,5	puin
143	0,6	0,6	puin
160	0,3	0,3	puin
162	0,3	0,3	puin
165	0,5	0,5	puin
168	0,5	0,5	puin
172	0,5	0,5	puin, plastic
173	0,5	0,5	puin, plastic
180	0,6	0,5	puin
191	0,7	0,7	puin
192	0,6	0,6	puin
201	0,4	0,4	puin
202	0,4	0,4	puin
205	0,5	0,5	puin
206	0,6	0,5	puin
207	0,5	0,5	puin
208	0,5	0,5	puin
210	0,5	0,5	puin
212	0,4	0,4	puin

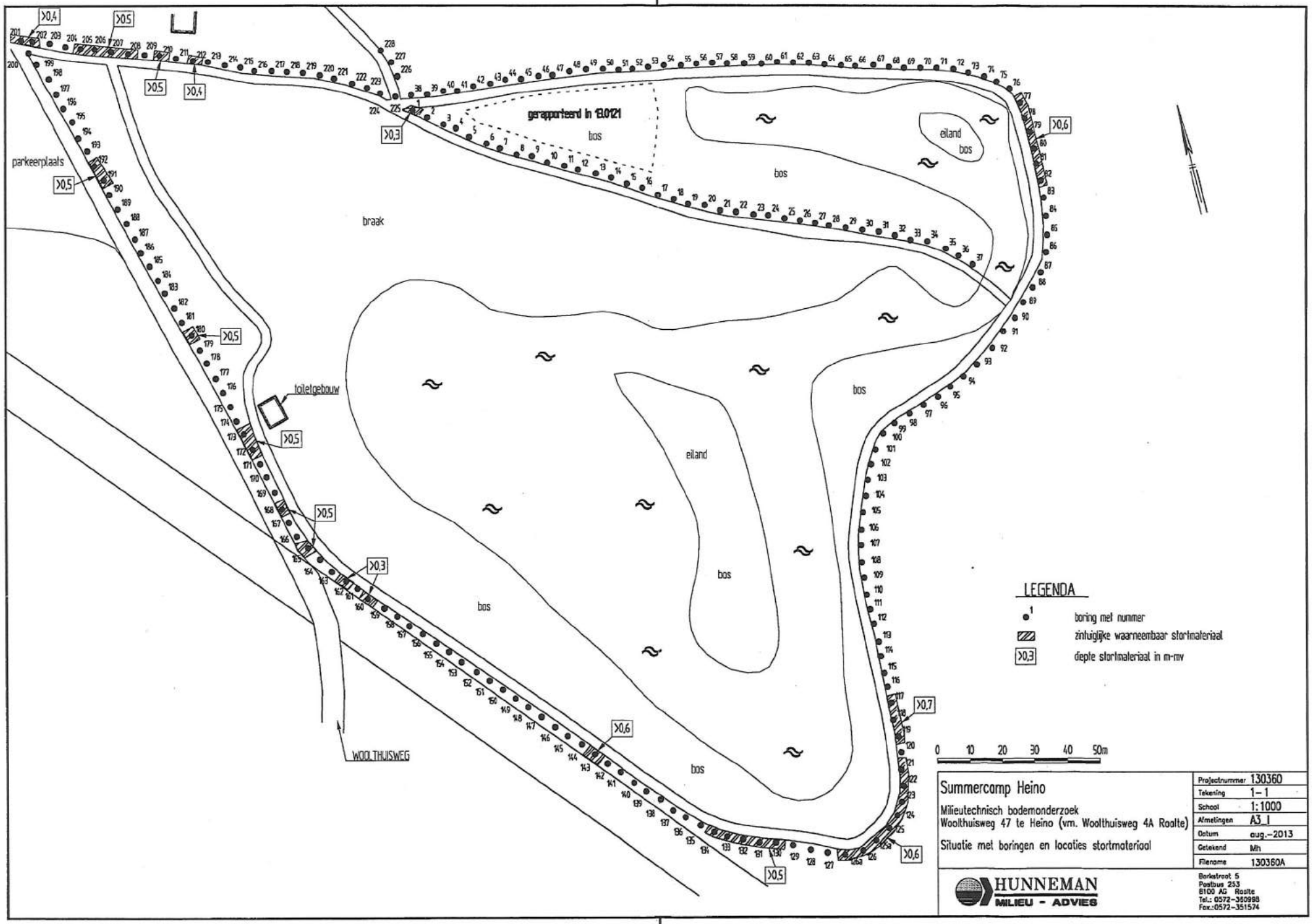
>0,4
>0,5
>0,4
>0,5
>0,3
gerapporteerd in 1.0121
bos
eiland
bos
>0,6
parkeerplaats
>0,5
braak
bos
>0,5
toiletgebouw
>0,5
eiland
bos
>0,5
>0,3
bos
bos
>0,6
WOOLTHUISWEG
bos
>0,7
>0,6
>0,5
LEGENDA
boring met nummer
zichtbaar waarneembaar stortmateriaal
>0,3 diepte stortmateriaal in m-mv
0 10 20 30 40 50m
Summercamp Heino
Milieutechnisch bodemonderzoek
Woolthuisweg 47 te Heino (vm. Woolthuisweg 4A Raalte)
Situatie met boringen en locaties stortmateriaal
Projectnummer 130360
Tekening 1-1
Schaal 1:1000
Afmetingen A3_I
Datum aug.-2013
Getekend Mh
Filename 130360A
HUNNEMAN
MILIEU - ADVIES
Barkstraat 5
Postbus 253
8100 AG Raalte
Tel.: 0572-360998
Fax.:0572-351574

NEN Woolthuisweg 47 Heino

Omgevingsrapportage

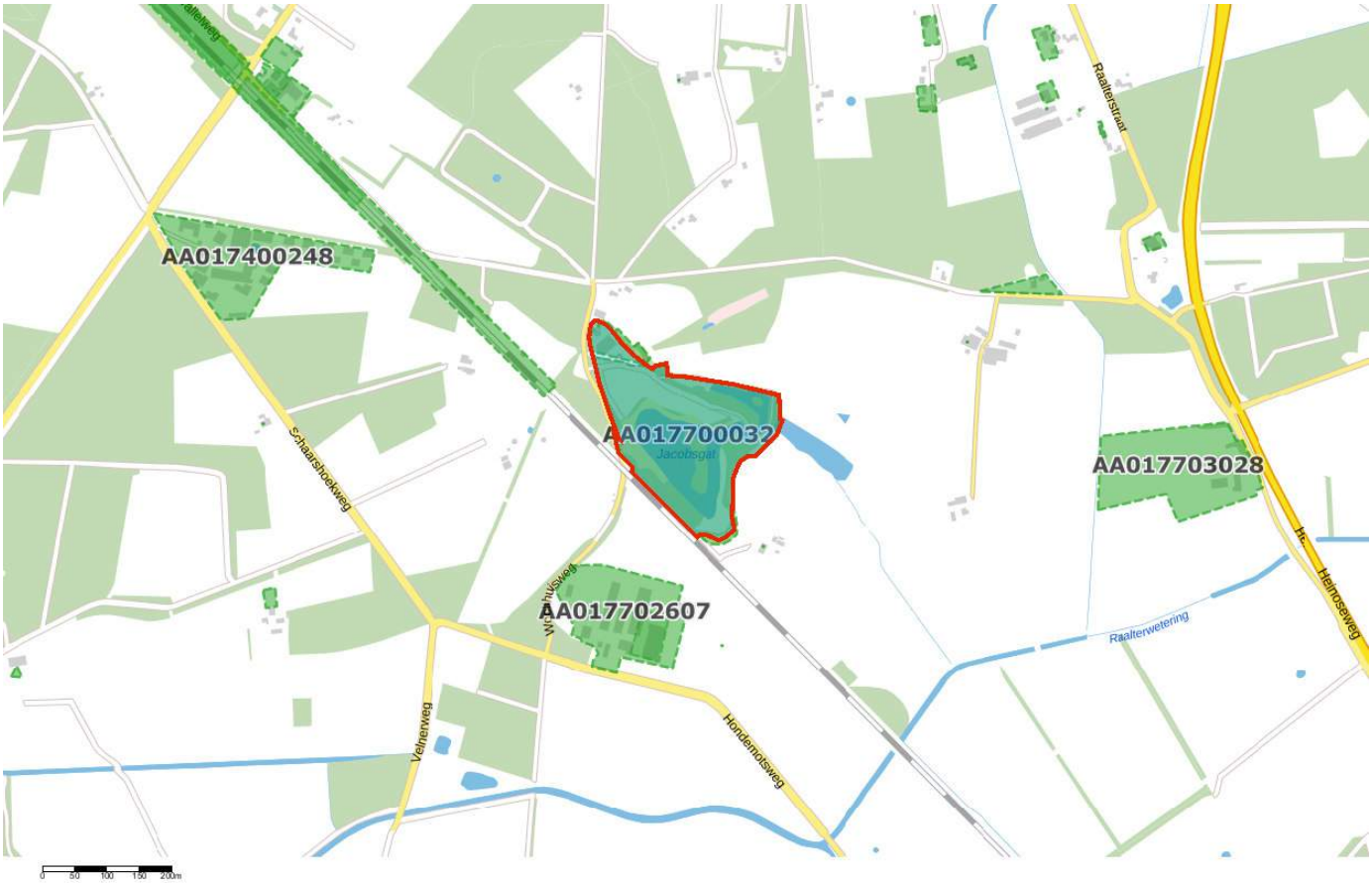

Bodem
- Locaties

Ondergrond
- Kadastraal perceel
- topografie
- Selectie

Inhoudsopgave

Voorblad
Inhoudsopgave
Inleiding
Woolthuisweg 47 te Heino
Japiksgat
Kaarten
Disclaimer
Toelichting

Inleiding

Indien er stoffen in de bodem voorkomen die van nature niet in de bodem zitten is sprake van bodemverontreiniging. De provincie Overijssel speelt een rol bij het saneren of beheersen van een bodemverontreiniging.

De provincie Overijssel en vijf grote gemeenten in Overijssel (Almelo, Deventer, Enschede, Hengelo en Zwolle) zijn in het kader van de Wet bodembescherming (Wbb) aangewezen als de instanties die toezien op het saneren van verontreinigde bodem en het voorkomen van nieuwe bodemverontreiniging (bevoegd gezag Wetbodembescherming). Zij sturen de bodemsaneringsoperatie en voeren zelf bodemsaneringen uit en beoordelen plannen en saneringen die door anderen (bedrijven, particulieren en gemeenten) worden uitgevoerd. Hierbij kan de provincie juridische en financiële instrumenten inzetten. In dit kader worden bodemgegevens verzameld in het bodeminformatiesysteem (BIS) van de provincie.

In deze rapportage treft u gegevens aan die afkomstig zijn uit het BIS van de provincie Overijssel. Hiermee krijgt u een indruk van de aan- of afwezigheid van gegevens over mogelijke bodemverontreiniging in het geselecteerde gebied.

De provincie is bevoegd gezag met betrekking tot ernstige bodemverontreiniging. Gemeenten zijn bevoegd voor wat betreft de niet ernstige bodemverontreiniging. Vaak werken gemeenten met hetzelfde BIS en zijn de gegevens opgenomen in de rapportage. Welke gemeenten dat zijn kunt u vinden op: http://www.overijssel.nl/over-overijssel/cijfers-kaarten/bodem/bodem/uitleg-gebruik/.

Als u vragen heeft over de in dit rapport vermelde gegevens dan kunt u contact opnemen met de provincie Overijssel via email postbus@overijssel.nl of telefonisch 038 425 24 23.

Locatie: Woolthuisweg 47 te Heino

Locatie

Adres	Woolthuisweg 47 8141RX Heino
Locatiecode	AA017702418
Locatienaam	Woolthuisweg 47 te Heino
Plaats	Raalte
Locatiecode bevoegd gezag WBB	OV017702418

Status

Vervolg WBB	Voldoende onderzocht	**Beoordeling**	
Status rapporten	Verkennend onderzoek NEN 5740	**Beschikking**	
Status besluiten		**Status asbest**	
Is van voor 1987	Nee		

Uitgevoerde onderzoeken

Datum	Type	Naam	Auteur	Referentie	Archief	Conclusie overheid
01-02-1996	Verkennend onderzoek NVN 5740	Japiksgat	Fugro Milieu Consult	0051a	Gemeente	
28-10-1996	Nader onderzoek	Schaarshoek, Sticht. Kinderoord	Fugro B.V.	0051c	Gemeente	
01-11-2000	Verkennend onderzoek NEN 5740	Japiksgat	Hunneman	0051b	Gemeente	
01-01-2007	Verkennend onderzoek NEN 5740	v.o.f. landgoed 1692	Van der Poel	1188a	Gemeente	
03-02-2015	Verkennend onderzoek NEN 5740	Woolthuisweg 47 te Heino	KN MILIEUTECHNIEK		Gemeente	idem

Verontreinigende activiteiten

Geen gegevens beschikbaar

Geconstateerde verontreinigingen

Geen gegevens beschikbaar

Besluiten

Geen gegevens beschikbaar

Sanering

Geen gegevens beschikbaar

Saneringscontouren

Geen gegevens beschikbaar

Zorgmaatregelen

Geen gegevens beschikbaar

Locatie: Japiksgat

Locatie

Adres	Woolthuisweg 8141RX RAALTE
Locatiecode	AA017700032
Locatienaam	Japiksgat
Plaats	Raalte
Locatiecode bevoegd gezag WBB	OV017700032

Status

Vervolg WBB	Monitoring	**Beoordeling**	Potentieel Ernstig
Status rapporten	Meldingsformulier BUS saneringsplan	**Beschikking**	
Status besluiten		**Status asbest**	
Is van voor 1987	Ja		

Uitgevoerde onderzoeken

Datum	Type	Naam	Auteur	Referentie	Archief	Conclusie overheid
01-07-1985	Orienterend bodemonderzoek	Projectvoorstel OO vml stortplaats Japiksgat	DHV		Provincie en Gemeente	
01-08-1986	Verkennend onderzoek NVN 5740	Japiksgat	DHV	0051	Gemeente	
14-12-1999	Orienterend bodemonderzoek	Eindrapportage Japiksgat te Heino	Grontmij Milieu		Provincie	
17-06-2002	Orienterend bodemonderzoek	Japiksgat	DHV	0051d	Provincie en Gemeente	
11-10-2004	Verkennend onderzoek NEN 5740	Voormalige stortplaats Japiksgat	DHV	0051e	Provincie en Gemeente	
01-07-2013	Verkennend onderzoek NEN 5740	Milieutechnisch bodemonderzoek op de locatie ?Japiksgat aan de Woolthuisweg 4A te Raalte	Hunneman		Provincie en Gemeente	
01-08-2013	Indicatief onderzoek	Milieutechnisch bodemonderzoek op de locatie "Japiksgat" aan de Woolthuisweg 47 te Heino	Hunneman		Provincie en Gemeente	
06-01-2014	Meldingsformulier BUS saneringsplan	BUS-melding tijdelijk uitplaatsen			Provincie en Gemeente	

Verontreinigende activiteiten

Activiteit	Start	Einde	Vervallen	Benoemd	Verontreinigd	Spoed	Voldoende onderzocht
stortplaats op land (niet gespecificeerd)	1956	9999	Nee	Ja	>I	Nee	

Geconstateerde verontreinigingen

Matrix	Overschr.	m²	m³	Van	Tot	Opmerking
Grond	I					omvang nog onbekend
Grond	S					omvang nog onbekend, waarschijnlijk hele stort
Grondwater	S					omvang onbekend

Besluiten

Datum	Besluit	Kenmerk	Status
29-08-1985	OO uitvoeren	77369	Definitief
02-02-1987	Vaststellen rapportage OO	12576	Definitief
23-08-2002	Vaststellen rapportage OO	WB/2002/2633	Definitief
11-10-2004	Monitoring overig	WB/2004/4010	Definitief

Sanering

Geen gegevens beschikbaar

Saneringscontouren

Geen gegevens beschikbaar

Zorgmaatregelen

Geen gegevens beschikbaar

Disclaimer

De bodeminformatie die je in deze rapportage aantreft is met zorg door gemeenten of de provincie in het bodeminformatiesysteem ingevoerd. Toch kan het voorkomen dat informatie is verouderd, onvolledig is of onjuistheden bevat. De provincie Overijssel is niet aansprakelijk voor enigerlei schade die het directe of indirecte gevolg is van of in verband staat met het gebruik van deze informatie. Het ontbreken van gegevens in het BIS of deze rapportage wil niet zeggen dat er geen bodemverontreiniging op een perceel of in een gebied aanwezig is. Indien je fouten of onvolkomenheden in de rapportage aantreft kun je ons helpen door deze te mailen naar postbus@overijssel.nl

RapportToelichting

Toelichting

Samenstelling van bodeminformatie in het bodeminformatiesysteem (BIS)

Verontreinigende activiteiten (HBB) Dat verontreinigende stoffen toch in de bodem terecht komen is vaak het gevolg van bedrijfsactiviteiten. Maar er kan ook sprake zijn van bodemverontreiniging door bijvoorbeeld het ophogen van terreinen voor het bouwrijp maken, het lekken van een brandstoftank of een ongeval. Op basis van (archief)onderzoek zijn potentiële verontreinigingen op basis van (voormalige)bedrijfsactiviteiten (UBI's) en de bekende bodemverontreinigingen in beeld gebracht, het zgn. landsdekkend beeld (LDB, 2004). De potentiële verontreinigingen vormen het zgn. HistorischBodemBestand (HBB). Deze gegevens vormen de basis voor de werkvoorraad van de provincie. Afhankelijk van de score van de UBI behoort een locatie tot de werkvoorraad (potentiële)bodemverontreiniging die voor 2030 gesaneerd danwel beheerst moet zijn of de spoedeisende werkvoorraad die voor 2015 gesaneerd danwel beheerst moet zijn. Ook voor het bewaken van de voortgang van de bodemsaneringsoperatie van de locaties waar de provincie bevoegd gezag is en de eigen werkprocessen maakt de provincie gebruikt van het BIS.

Het Wbb-traject / vervolg Wbb
(potentiële)bodemverontreinigingslocaties doorlopen een zgn. Wbb-traject van onderzoek en sanering totdat de locatie niet meer tot de werkvoorraad van de provincie behoort. De locatie is dan voldoende onderzocht of gesaneerd. Indien op de locatie na sanering nog een restverontreiniging achterblijft (bijv. indien een verontreiniging wordt afgedekt met een verharding of leeflaag) dan is sprake van nazorg. Nazorgmaatregelen worden vastgelegd en gecontroleerd. In dit rapport wordt per locatie aangegeven in welke fase van het Wbb-traject een locatie zich bevindt (Vervolg Wbb-traject):

Wbb traject starten (Wbb-vervolg=Uitvoeren historisch onderzoek)
De locatie behoort op basis van vooronderzoek of vanuit het HBB tot de werkvoorraad van de provincie maar er is nog geen (historisch)onderzoek uitgevoerd. Op enig moment zal onderzoek plaats moeten vinden.

Bodemonderzoek uitvoeren (Wbb-vervolg=Uitvoeren (aanvullend) OO, NO)
Vooronderzoek of historisch onderzoek geeft aanleiding om bodemonderzoek te doen. Daarbij kan sprake zijn van verkennend of nader onderzoek.

Saneringsonderzoek uitvoeren (Wbb-vervolg=Uitvoeren (aanvullend) SO)
Op basis van nader onderzoek is bepaald dat gesaneerd moet worden. Het saneringsonderzoek is gericht op de inventarisatie van de mogelijke wijzen van sanering en zal uitmondend in een keuze van de wijze van sanering Verontreinigende activiteiten (HBB) Dat verontreinigende stoffen toch in de bodem terecht komen is vaak het gevolg van bedrijfsactiviteiten. Maar er kan ook sprake zijn van bodemverontreiniging door bijvoorbeeld het ophogen van terreinen voor het bouwrijp maken, het lekken van een brandstoftank of een ongeval. Op basis van (archief)onderzoek zijn potentiële verontreinigingen op basis van (voormalige)bedrijfsactiviteiten (UBI's) en de bekende bodemverontreinigingen in beeld gebracht, het zgn. landsdekkend beeld (LDB, 2004). De potentiële verontreinigingen vormen het zgn. HistorischBodemBestand (HBB). Deze gegevens vormen de basis voor de werkvoorraad van de provincie. Afhankelijk van de score van de UBI behoort een locatie tot de werkvoorraad (potentiële)bodemverontreiniging die voor 2030 gesaneerd danwel beheerst moet zijn of de spoedeisende werkvoorraad die voor 2015 gesaneerd danwel beheerst moet zijn. Ook voor het bewaken van de voortgang van de bodemsaneringsoperatie van de locaties waar de provincie bevoegd gezag is en de eigen werkprocessen maakt de provincie gebruikt van het BIS.

Het Wbb-traject / vervolg Wbb
(potentiële)bodemverontreinigingslocaties doorlopen een zgn. Wbb-traject van onderzoek en sanering totdat de locatie niet meer tot de werkvoorraad van de provincie behoort. De locatie is dan voldoende onderzocht of gesaneerd. Indien op de locatie na sanering nog een restverontreiniging achter blijft (bijv. indien een verontreiniging wordt afgedekt met een verharding of leeflaag) dan is sprake van nazorg. Nazorgmaatregelen worden vastgelegd en gecontroleerd. In dit rapport wordt per locatie aangegeven in welke fase van het Wbb-traject een locatie zich bevindt (Vervolg Wbb-traject):

Wbb traject starten (Wbb-vervolg=Uitvoeren historisch onderzoek)
De locatie behoort op basis van vooronderzoek of vanuit het HBB tot de werkvoorraad van de provincie maar er is nog geen (historisch)onderzoek uitgevoerd. Op enig moment zal onderzoek plaats moeten vinden.

Bodemonderzoek uitvoeren (Wbb-vervolg=Uitvoeren (aanvullend) OO, NO)
Vooronderzoek of historisch onderzoek geeft aanleiding om bodemonderzoek te doen. Daarbij kan sprake zijn van verkennend of nader onderzoek.

Saneringsonderzoek uitvoeren (Wbb-vervolg=Uitvoeren (aanvullend) SO)
Op basis van nader onderzoek is bepaald dat gesaneerd moet worden. Het saneringsonderzoek is gericht op de inventarisatie van de mogelijke wijzen van sanering en zal uitmondend in een keuze van de wijze van sanering

Saneringsplan opstellen (Wbb-vervolg= Opstellen/uitvoeren (aanvullend) SP)
Als op is vastgesteld dan sanering moet worden uitgevoerd dient een saneringsplan opgesteld te worden. Het saneringsplan wordt door het bevoegd gezag beschikt. In de beschikking op het saneringsplan kan het bevoegd gezag nadere eisen stellen aan de sanering. De saneerder voert de sanering uit overeenkomstig het door het bevoegd gezag goedgekeurde saneringsplan en de voorschriften die zij aan de instemming hebben verbonden.

Sanering en/of evaluatie uitvoeren (Wbb-vervolg=start sanering of uitvoeren (aanvullende) evaluatie)
Als het bevoegd gezag heeft ingestemd met het saneringsplan kan de sanering worden uitgevoerd. Na afronding van de sanering stelt de saneerder een evaluatierapport op. Op basis van het evaluatierapport zal het bevoegd gezag beoordelen of een sanering voldoende is uitgevoerd. Voldoende gesaneerde locatie behoren daarmee niet meer tot de werkvoorraad van de provincie.

Zorgmaatregelen uitvoeren (Wbb-vervolg=uitvoeren tijdelijke beveiliging, actieve nazorg, monitoring en registratie restverontreiniging)
Na sanering kan sprake zijn van restverontreiniging (bijv. indien sprake is van een afdeklaag als saneringsmaatregel). Deze maatregelen kunnen bestaan uit beperkingen in het gebruik van de locatie of het voorkomen blootstelling aan of

verspreiding van de restverontreiniging. Gesaneerd (Wbb-vervolg=voldoende gesaneerd)
Indien een sanering is uitgevoerd wordt doo het bevoegd gezag het evaluatierapport beoordeeld. Indien met een beschikking wordt ingestemd met de uitgevoerde sanering (aan de saneringsdoelstelling is voldaan) behoort de locatie niet meer tot de werkvoorraad van de provincie. Wel kan nog sprake zijn van nazorg zoals bijvoorbeeld het in stand houden van een afdeklaag of het verplicht melden van gewijzigd gebruik.

Geen werkvoorraad (meer) (Wbb-vervolg=voldoende onderzocht of leeg)
De locatie behoort op basis van de UBI score niet tot de werkvoorraad of is voldoende onderzocht of er is geen aanleiding tot onderzoek maar wel bodeminformatie beschikbaar.

Toelichting op de gerapporteerde informatie
Locatie
Algemene gegevens waaronder de locatie in het BIS bekend is. Daarnaast wordt aangegeven of de locatie betrekking heeft op een verontreiniging die na 1 januari 1987 is ontstaan (een zorgplicht geval dat onmiddellijk ongedaan gemaakt moet worden/zijn).

Status
In de wet bodembescherming wordt onderscheid gemaakt tussen ernstige en niet ernstige verontreinigingen. Op basis daarvan wordt bepaald of een locatie door het bevoegd gezag wordt opgepakt. Voordat het bevoegd gezag hierover in een beschikking een uitspraak doet wordt de beoordeling op basis van historisch- en/of verkennend onderzoek vastgelegd (beoordeling). Indien er een uitspraak is van het bevoegd gezag dan wordt dat vermeld bij het veld 'Beschikking'.

Sanering
In een saneringsplan wordt aangegeven hoe de sanering wordt uitgevoerd. Dit kan in fasen gebeuren of in delen van de verontreiniging. Indien het bevoegd gezag een termijn heeft afgegeven voor het starten van de sanering dan wordt dat hier vermeld. Door het beoordelen van een evaluatierapport van de sanering wordt tevens de einddatum van de sanering bepaald.

Uitgevoerde onderzoeken
Een lijst van rapporten die betrekking hebben op de locatie. Deze rapporten worden in het geval van ernstige verontreiniging beoordeeld door het bevoegd gezag Wbb (provincie). Door uitwisseling van gegevens met gemeenten worden ook rapporten vermeld die in het bezit zijn van de betreffende gemeente maar die niet bij de provincie aanwezig zijn.

(mogelijk) Verontreinigende activiteiten
Dit is een overzicht van potentieel verontreinigende (bedrijfs)activiteiten die op de locatie (mogelijk) zijn uitgevoerd, worden vermoed (HBB) en/of zijn onderzocht. Met 'vervallen' wordt aangegeven of een activiteit werkelijk op de locatie heeft plaatsgevonden. Met 'Benoemd' wordt aangegeven of deze activiteit ook in de bodemonderzoeken zijn benoemd. Vervolgens wordt aangegeven of er een verontreiniging veroorzaakt door deze activiteit aanwezig is.

Geconstateerde Verontreinigingen
Indien verontreinigingen in de grond of het grondwater zijn aangetroffen wordt in deze tabel aangegeven in welke mate overschrijding van de normen heeft plaatsgevonden. Tevens wordt vermeld welke omvang de verontreiniging heeft en op welke diepte deze zit.

Besluiten
Op basis van de aangeleverde rapporten doet het bevoegd gezag uitspraak over de mate van verontreiniging (ernst), de spoedeisendheid van saneren (spoed), te nemen maatregelen voor, na en

tijdens sanering, saneringsplannen en de uitvoering van de sanering (evaluatie). In dit overzicht worden de door de provincie genomen besluiten vermeld.

Saneringscontouren
Indien sprake is van sanering in delen of fasen dan worden meerdere contouren vermeld. Per fase of deel wordt aangegeven welke saneringsvariant voor de boven- of ondergrond uiteindelijk is uitgevoerd.

Zorgmaatregelen
Indien na sanering nog verontreiniging is achtergebleven zullen maatregelen worden genomen om blootstelling aan of verspreiding van de restverontreiniging te voorkomen. Deze maatregelen worden in het BIS geregistreerd. Het bevoegd gezag houdt toezicht op het in stand houden van deze maatregelen.

TEKENING 1-1

Situatie met monsterpunten en peilbuis

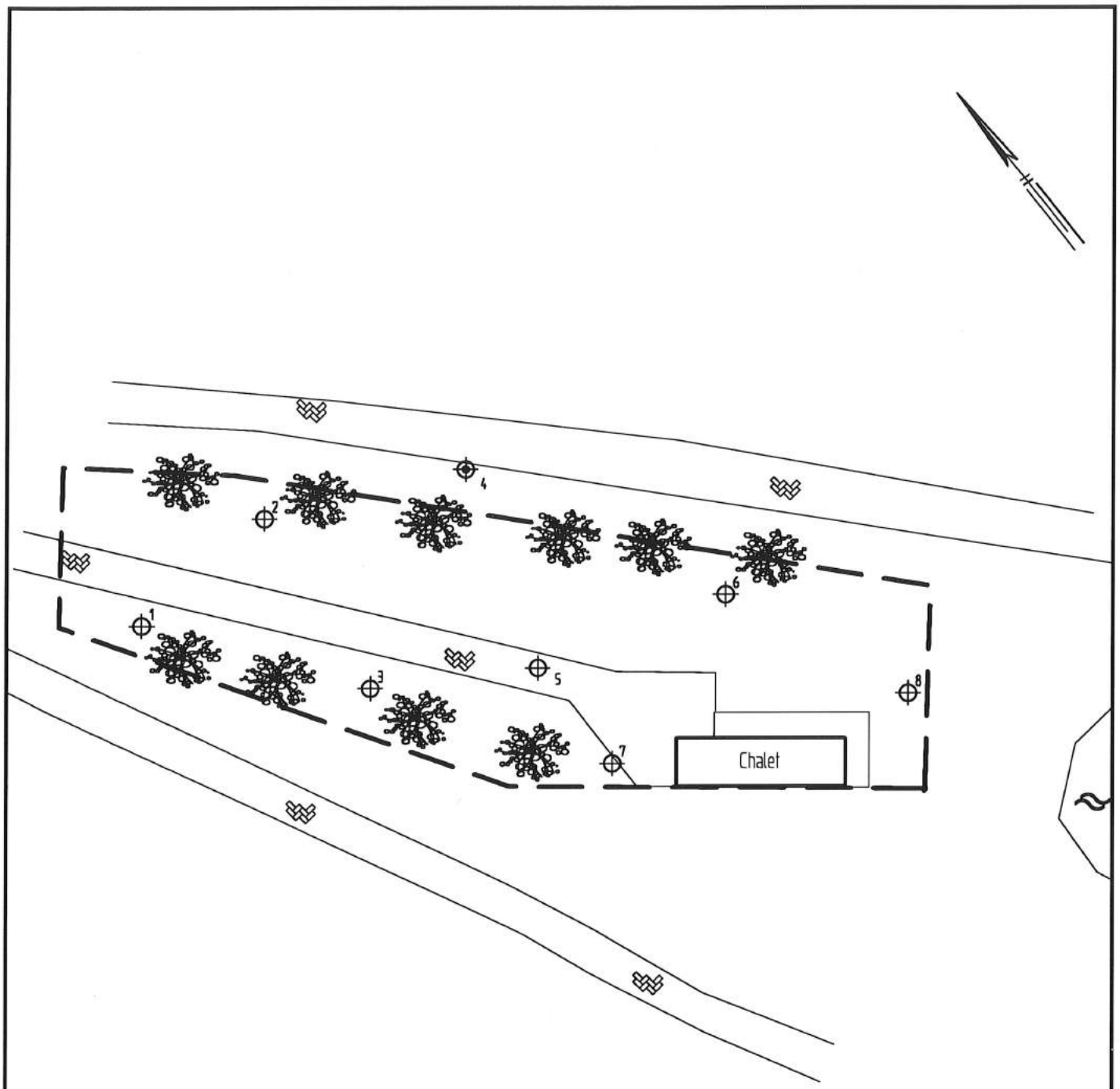

LEGENDA

- monsterpunt met nummer
- peilbuis met nummer
- grens onderzoekslocatie

0 10 20 30 40 50m

Summercamp Heino

Verkennend bodem- en asbestonderzoek
Woolthuisweg 47 te Heino

Situatie met monsterpunten en peilbuis

Projectnummer	180164
Tekening	1-1
Schaal	1:500
Afmetingen	A4_p
Datum	mei-2018
Getekend	dh
Filename	180164A

HUNNEMAN
MILIEU - ADVIES

Barkstraat 5
Postbus 253
8100 AG Raalte
Tel.: 0572-360998
Fax.:0572-351574